1/1000 ÖLÇEKLİ AĞULLU MAHALLESİ UYGULAMA İMAR PLANI

ASKI SÜRECİNDE YAPILAN İTİRAZLARIN ONAYLANMASI

ANTALYA BÜYÜKŞEHİR BELEDİYESİ MECLİS KARARI

KARAR TARİHİ: 13-10-2025

KARAR NO: 788

ASKIYA ÇIKIŞ TARİHİ: 31-10-2025

ASKIDAN İNİŞ TARİHİ: 01-12-2025

ITIRAZ ÖNCESI PLAN

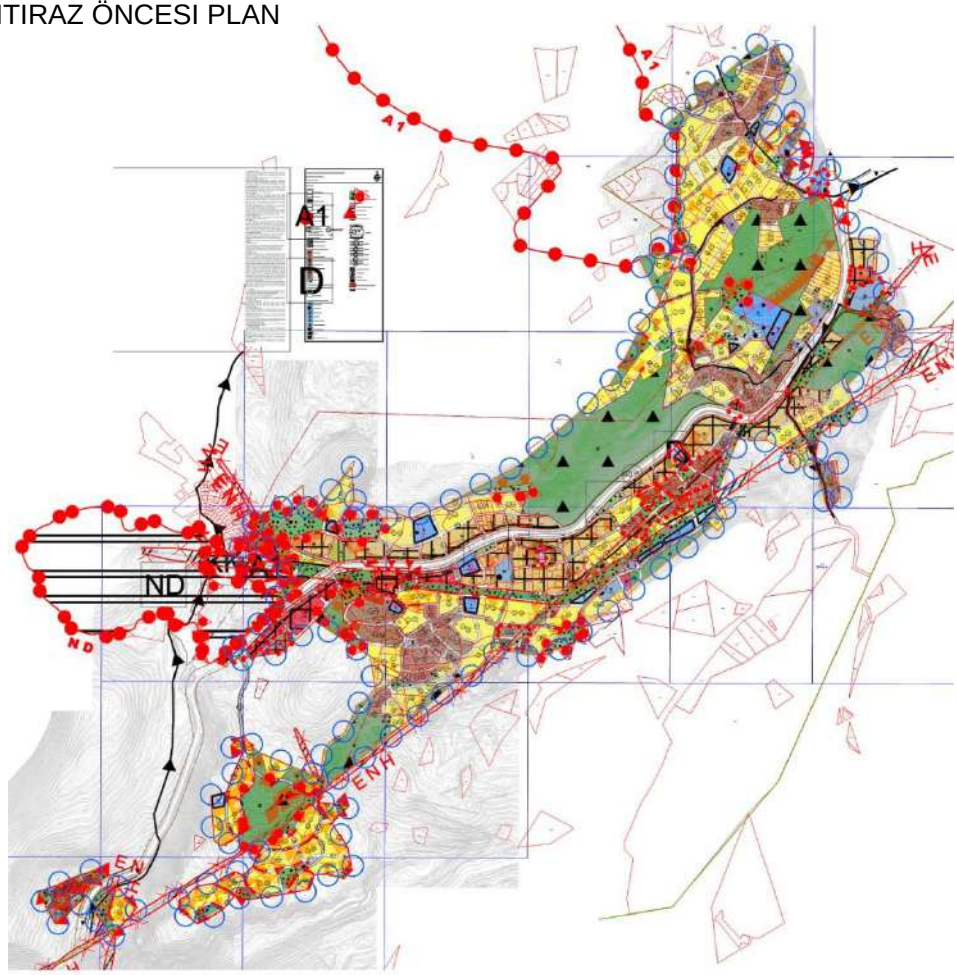

ITIRAZ SONRASI PLAN

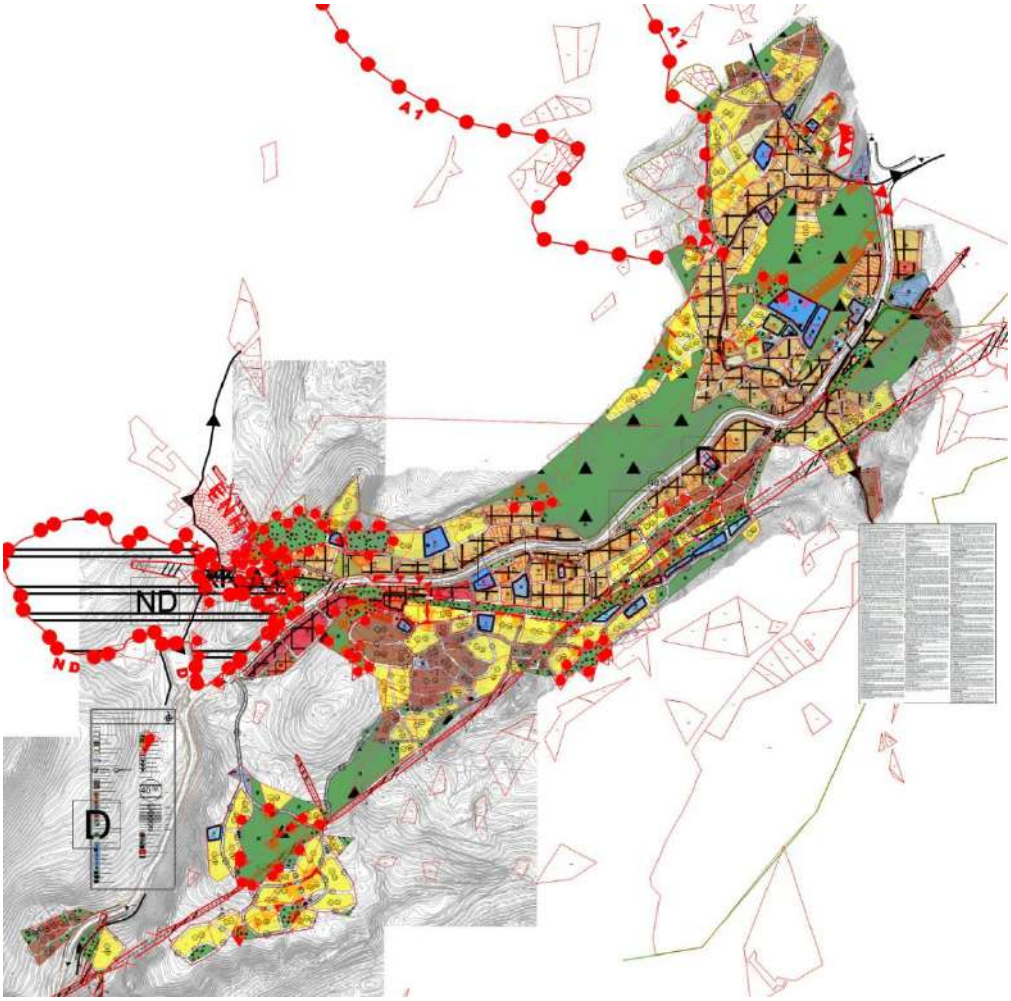

ITIRAZ ÖNCESI PLAN HÜKMÜ

PLAN HÜKÜMLERİ

1.1-Çeşitlilik alan ile gösterilen alanlarda, 3573 sayılı Çeşitlilikler Yönetmeliğinin ilgili hükümlerine göre yapılacak olan çeşitlilikler Kamuya hizmetlerinde uygulanacaktır.

1.2- 3194 Sayılı İmar Kanunu, İmar Bölgelerinde Yapılacak Yapılar Hakkındaki Yönetmelik hükümleri geçerlidir.

1.3- 2863 Sayılı Kültür ve Tabiat Varlıkları Koruma Kanunundan 6 Maddesi geçerlidir.

1.4- Yapılaşma koşullarında 3194 Sayılı İmar Kanunu "Plansız Alanlar İmar Yönetmeliğinde Belirtilen Yapılaşmanın İlke Hükümleri" hükümlerine uyulacaktır.

1.5- Çevre ve Şehircilik Bakanlığının olurunu onayladığı gün olan 14.06.2014 tarih ve 29032 sayılı Resmi Gazetede yayınlanan "Mekansal Planlar Yapım Yönetmeliği" ne uyulacaktır.

1.6- Yapılaşma "Eğimsel ve Düşeyde Yönlendirilmiş" ne uyulacaktır.

1.7- Alt kısıtlılık ilgili 07.01.1991 tarihli gün ve 20748 sayılı yönetmeliğine uyulacaktır.

1.8- 5491 Sayılı Kanunla değişik 3573 Sayılı Çevre Kanunu ve İlce Kamuya Hizmetleri yönetim kurulunun kararlarına ilgili hükümlerine uyulacaktır.

1.9-Bu Kısıtlılığı Kontrolü Yönetmeliği "Kısıtlı Kullanılır Bölümlerinin ve Düşülmesi Kaç Kilometreye Hakkında Yönetmelik, İçme Suyu Temin Eğitim Alanlar ve Kapasitelerin Kurulma Hakkında Yönetmelik, Kamu Hizmetleri Bölümlerinin Kullanılmasına Ait Kamu Hizmetleri Kurulunun Kamu Alanlarının Belirlenmesi Hakkında Yönetmelik ve Arkadaş Bu ve Alan Tip Hizmet Genel Müdürlüğünün Bu Hizmetleri Kontrol ve Kontrol Yönetmeliği Hükümlerine uyulacaktır.

1.10- 14.03.1986 tarih ve 20614 sayılı Resmi Gazetede yayınlanan "Kıyı Kanunu Uygulama Yönetmeliği" ne uyulacaktır.

1.11- Kamuyolu Kenarında Yapılacak ve Açılacak Tesisler Hakkında Yönetmelik hükümlerine uyulacaktır.

1.12- Ahora Bölge Çevrik Çevre ve Şehircilik İl Müdürlüğünün 25.12.2008 tarihinde onaylanan "Antalya İli Kaş İçme Kullanı, Beydağlar, Alanlar, Yerleşiş Alanlı ve Çalışan Mıntıkalarının Kullanı Kontrol Kanunu Planı" nın Planına Uyulacaktır. Ekler Kaş'ın ana belirleri, Kaş'ın ana belirleri, Kaş'ın ana belirleri, Planın Jeoloji ve Jeofizik Etüt Raporu kapsamında hazırlanan alanlarda İmar planına esas jeoloji ve jeotekniki etüt yapılmadan yapılaşma izinleri yapılamayacak uygulanacak.

1.13- Beşeribilik ve İnsan Sağlığı, Tesisat Alışlarına ve Uygulama Genel Müdürlüğü tarafından Çevrenin Kullanılmasına Ait Genel Esaslar Kanunu kapsamı olan alanlarda İmar planına esas jeoloji ve jeoteknik etüt yapılmadan yapılaşma izinleri yapılamayacak uygulanacak.

1.14- Arkadaş Bu ve Alanlar Hakkında ASATY Genel Müdürlüğünün Çevre Kanunu ile Kamuyolu Kanunu Bölümlerinin Kullanılmasına Ait Genel Esaslar Kanunu kapsamı olan alanlarda İmar planına esas jeoloji ve jeoteknik etüt yapılmadan yapılaşma izinleri yapılamayacak uygulanacak.

"Sıra Kullanılmasına Yönelmiş Yönetmelik", "Hendekçilerin Kilometreye ve Duyulmasına Kullanılmasına Hakkında Yönetmelik", "İçme Suyu Temin Eğitim Alanlar ve Kapasitelerin Kurulma Hakkında Yönetmelik", "Kamu Hizmetleri Bölümlerinin Kullanılmasına Ait Kamu Hizmetleri Kurulunun Kamu Alanlarının Belirlenmesi Hakkında Yönetmelik" ve Arkadaş Bu ve Alanlar Hakkında Genel Müdürlüğünün Bu Hizmetleri Kontrol ve Kontrol Yönetmeliği Hükümlerine uyulacaktır.

1.15- Arkadaş Kendinden Yönlendirilmiş Yönetmelik hükümlerine uyulacaktır.

1.16- Ahora Bölge Çevrik Çevre ve Şehircilik İl Müdürlüğünün 25.12.2008 tarihinde onaylanan "Antalya İli Kaş İçme Kullanı, Beydağlar, Alanlar, Yerleşiş Alanlı ve Çalışan Mıntıkalarının Kullanı Kontrol Kanunu Planı" nın Planına Uyulacaktır. Ekler Kaş'ın ana belirleri, Kaş'ın ana belirleri, Kaş'ın ana belirleri, Planın Jeoloji ve Jeofizik Etüt Raporu kapsamında hazırlanan alanlarda İmar planına esas jeoloji ve jeoteknik etüt yapılmadan yapılaşma izinleri yapılamayacak uygulanacak.

1.17- Kamuyolu Kenarında Yapılacak ve Açılacak Tesisler Hakkında Yönetmelik hükümlerine uyulacaktır.

1.18- Ahora Bölge Çevrik Çevre ve Şehircilik İl Müdürlüğünün 25.12.2008 tarihinde onaylanan "Antalya İli Kaş İçme Kullanı, Beydağlar, Alanlar, Yerleşiş Alanlı ve Çalışan Mıntıkalarının Kullanı Kontrol Kanunu Planı" nın Planına Uyulacaktır. Ekler Kaş'ın ana belirleri, Kaş'ın ana belirleri, Kaş'ın ana belirleri, Planın Jeoloji ve Jeofizik Etüt Raporu kapsamında hazırlanan alanlarda İmar planına esas jeoloji ve jeoteknik etüt yapılmadan yapılaşma izinleri yapılamayacak uygulanacak.

1.19- Çevre ve Şehircilik Bakanlığı'nın olurunu onayladığı gün olan 14.06.2014 tarih ve 29032 sayılı Resmi Gazetede yayınlanan "Mekansal Planlar Yapım Yönetmeliği" ne uyulacaktır.

1.20- Yapılaşma "Eğimsel ve Düşeyde Yönlendirilmiş" ne uyulacaktır.

1.21- Alt kısıtlılık ilgili 07.01.1991 tarihli gün ve 20748 sayılı yönetmeliğine uyulacaktır.

1.22- 5491 Sayılı Kanunla değişik 3573 Sayılı Çevre Kanunu ve İlce Kamuya Hizmetleri yönetim kurulunun kararlarına ilgili hükümlerine uyulacaktır.

1.23-Bu Kısıtlılığı Kontrolü Yönetmeliği "Kısıtlı Kullanılır Bölümlerinin ve Düşülmesi Kaç Kilometreye Hakkında Yönetmelik, İçme Suyu Temin Eğitim Alanlar ve Kapasitelerin Kurulma Hakkında Yönetmelik, Kamu Hizmetleri Bölümlerinin Kullanılmasına Ait Kamu Hizmetleri Kurulunun Kamu Alanlarının Belirlenmesi Hakkında Yönetmelik ve Arkadaş Bu ve Alan Tip Hizmet Genel Müdürlüğünün Bu Hizmetleri Kontrol ve Kontrol Yönetmeliği Hükümlerine uyulacaktır.

1.24- 14.03.1986 tarih ve 20614 sayılı Resmi Gazetede yayınlanan "Kıyı Kanunu Uygulama Yönetmeliği" ne uyulacaktır.

1.25- Kamuyolu Kenarında Yapılacak ve Açılacak Tesisler Hakkında Yönetmelik hükümlerine uyulacaktır.

1.26-Ahora Bölge Çevrik Çevre ve Şehircilik İl Müdürlüğünün 25.12.2008 tarihinde onaylanan "Antalya İli Kaş İçme Kullanı, Beydağlar, Alanlar, Yerleşiş Alanlı ve Çalışan Mıntıkalarının Kullanı Kontrol Kanunu Planı" nın Planına Uyulacaktır. Ekler Kaş'ın ana belirleri, Kaş'ın ana belirleri, Kaş'ın ana belirleri, Planın Jeoloji ve Jeofizik Etüt Raporu kapsamında hazırlanan alanlarda İmar planına esas jeoloji ve jeoteknik etüt yapılmadan yapılaşma izinleri yapılamayacak uygulanacak.

1.27-Çevre ve Şehircilik Bakanlığı'nın olurunu onayladığı gün olan 14.06.2014 tarih ve 29032 sayılı Resmi Gazetede yayınlanan "Mekansal Planlar Yapım Yönetmeliği" ne uyulacaktır.

1.28-Yapılaşma "Eğimsel ve Düşeyde Yönlendirilmiş" ne uyulacaktır.

1.29-Alt kısıtlılık ilgili 07.01.1991 tarihli gün ve 20748 sayılı yönetmeliğine uyulacaktır.

1.30-5491 Sayılı Kanunla değişik 3573 Sayılı Çevre Kanunu ve İlce Kamuya Hizmetleri yönetim kurulunun kararlarına ilgili hükümlerine uyulacaktır.

1.31-Bu Kısıtlılığı Kontrolü Yönetmeliği "Kısıtlı Kullanılır Bölümlerinin ve Düşülmesi Kaç Kilometreye Hakkında Yönetmelik, İçme Suyu Temin Eğitim Alanlar ve Kapasitelerin Kurulma Hakkında Yönetmelik, Kamu Hizmetleri Bölümlerinin Kullanılmasına Ait Kamu Hizmetleri Kurulunun Kamu Alanlarının Belirlenmesi Hakkında Yönetmelik ve Arkadaş Bu ve Alan Tip Hizmet Genel Müdürlüğünün Bu Hizmetleri Kontrol ve Kontrol Yönetmeliği Hükümlerine uyulacaktır.

1.32-14.03.1986 tarih ve 20614 sayılı Resmi Gazetede yayınlanan "Kıyı Kanunu Uygulama Yönetmeliği" ne uyulacaktır.

1.33-Kamuyolu Kenarında Yapılacak ve Açılacak Tesisler Hakkında Yönetmelik hükümlerine uyulacaktır.

1.34-Ahora Bölge Çevrik Çevre ve Şehircilik İl Müdürlüğünün 25.12.2008 tarihinde onaylanan "Antalya İli Kaş İçme Kullanı, Beydağlar, Alanlar, Yerleşiş Alanlı ve Çalışan Mıntıkalarının Kullanı Kontrol Kanunu Planı" nın Planına Uyulacaktır. Ekler Kaş'ın ana belirleri, Kaş'ın ana belirleri, Kaş'ın ana belirleri, Planın Jeoloji ve Jeofizik Etüt Raporu kapsamında hazırlanan alanlarda İmar planına esas jeoloji ve jeoteknik etüt yapılmadan yapılaşma izinleri yapılamayacak uygulanacak.

1.35-Çevre ve Şehircilik Bakanlığı'nın olurunu onayladığı gün olan 14.06.2014 tarih ve 29032 sayılı Resmi Gazetede yayınlanan "Mekansal Planlar Yapım Yönetmeliği" ne uyulacaktır.

1.36-Yapılaşma "Eğimsel ve Düşeyde Yönlendirilmiş" ne uyulacaktır.

1.37-Alt kısıtlılık ilgili 07.01.1991 tarihli gün ve 20748 sayılı yönetmeliğine uyulacaktır.

1.38-5491 Sayılı Kanunla değişik 3573 Sayılı Çevre Kanunu ve İlce Kamuya Hizmetleri yönetim kurulunun kararlarına ilgili hükümlerine uyulacaktır.

1.39-Bu Kısıtlılığı Kontrolü Yönetmeliği "Kısıtlı Kullanılır Bölümlerinin ve Düşülmesi Kaç Kilometreye Hakkında Yönetmelik, İçme Suyu Temin Eğitim Alanlar ve Kapasitelerin Kurulma Hakkında Yönetmelik, Kamu Hizmetleri Bölümlerinin Kullanılmasına Ait Kamu Hizmetleri Kurulunun Kamu Alanlarının Belirlenmesi Hakkında Yönetmelik ve Arkadaş Bu ve Alan Tip Hizmet Genel Müdürlüğünün Bu Hizmetleri Kontrol ve Kontrol Yönetmeliği Hükümlerine uyulacaktır.

1.40-14.03.1986 tarih ve 20614 sayılı Resmi Gazetede yayınlanan "Kıyı Kanunu Uygulama Yönetmeliği" ne uyulacaktır.

1.41-Kamuyolu Kenarında Yapılacak ve Açılacak Tesisler Hakkında Yönetmelik hükümlerine uyulacaktır.

1.42-Ahora Bölge Çevrik Çevre ve Şehircilik İl Müdürlüğünün 25.12.2008 tarihinde onaylanan "Antalya İli Kaş İçme Kullanı, Beydağlar, Alanlar, Yerleşiş Alanlı ve Çalışan Mıntıkalarının Kullanı Kontrol Kanunu Planı" nın Planına Uyulacaktır. Ekler Kaş'ın ana belirleri, Kaş'ın ana belirleri, Kaş'ın ana belirleri, Planın Jeoloji ve Jeofizik Etüt Raporu kapsamında hazırlanan alanlarda İmar planına esas jeoloji ve jeoteknik etüt yapılmadan yapılaşma izinleri yapılamayacak uygulanacak.

1.43- Çevre ve Şehircilik Bakanlığı'nın olurunu onayladığı gün olan 14.06.2014 tarih ve 29032 sayılı Resmi Gazetede yayınlanan "Mekansal Planlar Yapım Yönetmeliği" ne uyulacaktır.

1.44-Yapılaşma "Eğimsel ve Düşeyde Yönlendirilmiş" ne uyulacaktır.

1.45-Alt kısıtlılık ilgili 07.01.1991 tarihli gün ve 20748 sayılı yönetmeliğine uyulacaktır.

1.46-5491 Sayılı Kanunla değişik 3573 Sayılı Çevre Kanunu ve İlce Kamuya Hizmetleri yönetim kurulunun kararlarına ilgili hükümlerine uyulacaktır.

1.47-Bu Kısıtlılığı Kontrolü Yönetmeliği "Kısıtlı Kullanılır Bölümlerinin ve Düşülmesi Kaç Kilometreye Hakkında Yönetmelik, İçme Suyu Temin Eğitim Alanlar ve Kapasitelerin Kurulma Hakkında Yönetmelik, Kamu Hizmetleri Bölümlerinin Kullanılmasına Ait Kamu Hizmetleri Kurulunun Kamu Alanlarının Belirlenmesi Hakkında Yönetmelik ve Arkadaş Bu ve Alan Tip Hizmet Genel Müdürlüğünün Bu Hizmetleri Kontrol ve Kontrol Yönetmeliği Hükümlerine uyulacaktır.

1.48-14.03.1986 tarih ve 20614 sayılı Resmi Gazetede yayınlanan "Kıyı Kanunu Uygulama Yönetmeliği" ne uyulacaktır.

1.49-Kamuyolu Kenarında Yapılacak ve Açılacak Tesisler Hakkında Yönetmelik hükümlerine uyulacaktır.

1.50-Ahora Bölge Çevrik Çevre ve Şehircilik İl Müdürlüğünün 25.12.2008 tarihinde onaylanan "Antalya İli Kaş İçme Kullanı, Beydağlar, Alanlar, Yerleşiş Alanlı ve Çalışan Mıntıkalarının Kullanı Kontrol Kanunu Planı" nın Planına Uyulacaktır. Ekler Kaş'ın ana belirleri, Kaş'ın ana belirleri, Kaş'ın ana belirleri, Planın Jeoloji ve Jeofizik Etüt Raporu kapsamında hazırlanan alanlarda İmar planına esas jeoloji ve jeoteknik etüt yapılmadan yapılaşma izinleri yapılamayacak uygulanacak.

1.51-Çevre ve Şehircilik Bakanlığı'nın olurunu onayladığı gün olan 14.06.2014 tarih ve 29032 sayılı Resmi Gazetede yayınlanan "Mekansal Planlar Yapım Yönetmeliği" ne uyulacaktır.

1.52-Yapılaşma "Eğimsel ve Düşeyde Yönlendirilmiş" ne uyulacaktır.

1.53-Alt kısıtlılık ilgili 07.01.1991 tarihli gün ve 20748 sayılı yönetmeliğine uyulacaktır.

1.54-5491 Sayılı Kanunla değişik 3573 Sayılı Çevre Kanunu ve İlce Kamuya Hizmetleri yönetim kurulunun kararlarına ilgili hükümlerine uyulacaktır.

1.55-Bu Kısıtlılığı Kontrolü Yönetmeliği "Kısıtlı Kullanılır Bölümlerinin ve Düşülmesi Kaç Kilometreye Hakkında Yönetmelik, İçme Suyu Temin Eğitim Alanlar ve Kapasitelerin Kurulma Hakkında Yönetmelik, Kamu Hizmetleri Bölümlerinin Kullanılmasına Ait Kamu Hizmetleri Kurulunun Kamu Alanlarının Belirlenmesi Hakkında Yönetmelik ve Arkadaş Bu ve Alan Tip Hizmet Genel Müdürlüğünün Bu Hizmetleri Kontrol ve Kontrol Yönetmeliği Hükümlerine uyulacaktır.

1.56-14.03.1986 tarih ve 20614 sayılı Resmi Gazetede yayınlanan "Kıyı Kanunu Uygulama Yönetmeliği" ne uyulacaktır.

1.57-Kamuyolu Kenarında Yapılacak ve Açılacak Tesisler Hakkında Yönetmelik hükümlerine uyulacaktır.

1.58-Ahora Bölge Çevrik Çevre ve Şehircilik İl Müdürlüğünün 25.12.2008 tarihinde onaylanan "Antalya İli Kaş İçme Kullanı, Beydağlar, Alanlar, Yerleşiş Alanlı ve Çalışan Mıntıkalarının Kullanı Kontrol Kanunu Planı" nın Planına Uyulacaktır. Ekler Kaş'ın ana belirleri, Kaş'ın ana belirleri, Kaş'ın ana belirleri, Planın Jeoloji ve Jeofizik Etüt Raporu kapsamında hazırlanan alanlarda İmar planına esas jeoloji ve jeoteknik etüt yapılmadan yapılaşma izinleri yapılamayacak uygulanacak.

1.59-Çevre ve Şehircilik Bakanlığı'nın olurunu onayladığı gün olan 14.06.2014 tarih ve 29032 sayılı Resmi Gazetede yayınlanan "Mekansal Planlar Yapım Yönetmeliği" ne uyulacaktır.

1.60-Yapılaşma "Eğimsel ve Düşeyde Yönlendirilmiş" ne uyulacaktır.

1.61-Alt kısıtlılık ilgili 07.01.1991 tarihli gün ve 20748 sayılı yönetmeliğine uyulacaktır.

1.62-5491 Sayılı Kanunla değişik 3573 Sayılı Çevre Kanunu ve İlce Kamuya Hizmetleri yönetim kurulunun kararlarına ilgili hükümlerine uyulacaktır.

1.63-Bu Kısıtlılığı Kontrolü Yönetmeliği "Kısıtlı Kullanılır Bölümlerinin ve Düşülmesi Kaç Kilometreye Hakkında Yönetmelik, İçme Suyu Temin Eğitim Alanlar ve Kapasitelerin Kurulma Hakkında Yönetmelik, Kamu Hizmetleri Bölümlerinin Kullanılmasına Ait Kamu Hizmetleri Kurulunun Kamu Alanlarının Belirlenmesi Hakkında Yönetmelik ve Arkadaş Bu ve Alan Tip Hizmet Genel Müdürlüğünün Bu Hizmetleri Kontrol ve Kontrol Yönetmeliği Hükümlerine uyulacaktır.

1.64-14.03.1986 tarih ve 20614 sayılı Resmi Gazetede yayınlanan "Kıyı Kanunu Uygulama Yönetmeliği" ne uyulacaktır.

1.65-Kamuyolu Kenarında Yapılacak ve Açılacak Tesisler Hakkında Yönetmelik hükümlerine uyulacaktır.

1.66-Ahora Bölge Çevrik Çevre ve Şehircilik İl Müdürlüğünün 25.12.2008 tarihinde onaylanan "Antalya İli Kaş İçme Kullanı, Beydağlar, Alanlar, Yerleşiş Alanlı ve Çalışan Mıntıkalarının Kullanı Kontrol Kanunu Planı" nın Planına Uyulacaktır. Ekler Kaş'ın ana belirleri, Kaş'ın ana belirleri, Kaş'ın ana belirleri, Planın Jeoloji ve Jeofizik Etüt Raporu kapsamında hazırlanan alanlarda İmar planına esas jeoloji ve jeoteknik etüt yapılmadan yapılaşma izinleri yapılamayacak uygulanacak.

1.67-Çevre ve Şehircilik Bakanlığı'nın olurunu onayladığı gün olan 14.06.2014 tarih ve 29032 sayılı Resmi Gazetede yayınlanan "Mekansal Planlar Yapım Yönetmeliği" ne uyulacaktır.

1.68-Yapılaşma "Eğimsel ve Düşeyde Yönlendirilmiş" ne uyulacaktır.

1.69-Alt kısıtlılık ilgili 07.01.1991 tarihli gün ve 20748 sayılı yönetmeliğine uyulacaktır.

1.70-5491 Sayılı Kanunla değişik 3573 Sayılı Çevre Kanunu ve İlce Kamuya Hizmetleri yönetim kurulunun kararlarına ilgili hükümlerine uyulacaktır.

1.71-Bu Kısıtlılığı Kontrolü Yönetmeliği "Kısıtlı Kullanılır Bölümlerinin ve Düşülmesi Kaç Kilometreye Hakkında Yönetmelik, İçme Suyu Temin Eğitim Alanlar ve Kapasitelerin Kurulma Hakkında Yönetmelik, Kamu Hizmetleri Bölümlerinin Kullanılmasına Ait Kamu Hizmetleri Kurulunun Kamu Alanlarının Belirlenmesi Hakkında Yönetmelik ve Arkadaş Bu ve Alan Tip Hizmet Genel Müdürlüğünün Bu Hizmetleri Kontrol ve Kontrol Yönetmeliği Hükümlerine uyulacaktır.

1.72-14.03.1986 tarih ve 20614 sayılı Resmi Gazetede yayınlanan "Kıyı Kanunu Uygulama Yönetmeliği" ne uyulacaktır.

1.73-Kamuyolu Kenarında Yapılacak ve Açılacak Tesisler Hakkında Yönetmelik hükümlerine uyulacaktır.

1.74-Ahora Bölge Çevrik Çevre ve Şehircilik İl Müdürlüğünün 25.12.2008 tarihinde onaylanan "Antalya İli Kaş İçme Kullanı, Beydağlar, Alanlar, Yerleşiş Alanlı ve Çalışan Mıntıkalarının Kullanı Kontrol Kanunu Planı" nın Planına Uyulacaktır. Ekler Kaş'ın ana belirleri, Kaş'ın ana belirleri, Kaş'ın ana belirleri, Planın Jeoloji ve Jeofizik Etüt Raporu kapsamında hazırlanan alanlarda İmar planına esas jeoloji ve jeoteknik etüt yapılmadan yapılaşma izinleri yapılamayacak uygulanacak.

1.75-Çevre ve Şehircilik Bakanlığı'nın olurunu onayladığı gün olan 14.06.2014 tarih ve 29032 sayılı Resmi Gazetede yayınlanan "Mekansal Planlar Yapım Yönetmeliği" ne uyulacaktır.

1.76-Yapılaşma "Eğimsel ve Düşeyde Yönlendirilmiş" ne uyulacaktır.

1.77-Alt kısıtlılık ilgili 07.01.1991 tarihli gün ve 20748 sayılı yönetmeliğine uyulacaktır.

1.78-5491 Sayılı Kanunla değişik 3573 Sayılı Çevre Kanunu ve İlce Kamuya Hizmetleri yönetim kurulunun kararlarına ilgili hükümlerine uyulacaktır.

1.79-Bu Kısıtlılığı Kontrolü Yönetmeliği "Kısıtlı Kullanılır Bölümlerinin ve Düşülmesi Kaç Kilometreye Hakkında Yönetmelik, İçme Suyu Temin Eğitim Alanlar ve Kapasitelerin Kurulma Hakkında Yönetmelik, Kamu Hizmetleri Bölümlerinin Kullanılmasına Ait Kamu Hizmetleri Kurulunun Kamu Alanlarının Belirlenmesi Hakkında Yönetmelik ve Arkadaş Bu ve Alan Tip Hizmet Genel Müdürlüğünün Bu Hizmetleri Kontrol ve Kontrol Yönetmeliği Hükümlerine uyulacaktır.

1.80-14.03.1986 tarih ve 20614 sayılı Resmi Gazetede yayınlanan "Kıyı Kanunu Uygulama Yönetmeliği" ne uyulacaktır.

1.81-Kamuyolu Kenarında Yapılacak ve Açılacak Tesisler Hakkında Yönetmelik hükümlerine uyulacaktır.

1.82-Ahora Bölge Çevrik Çevre ve Şehircilik İl Müdürlüğünün 25.12.2008 tarihinde onaylanan "Antalya İli Kaş İçme Kullanı, Beydağlar, Alanlar, Yerleşiş Alanlı ve Çalışan Mıntıkalarının Kullanı Kontrol Kanunu Planı" nın Planına Uyulacaktır. Ekler Kaş'ın ana belirleri, Kaş'ın ana belirleri, Kaş'ın ana belirleri, Planın Jeoloji ve Jeofizik Etüt Raporu kapsamında hazırlanan alanlarda İmar planına esas jeoloji ve jeoteknik etüt yapılmadan yapılaşma izinleri yapılamayacak uygulanacak.

1.83-Çevre ve Şehircilik Bakanlığı'nın olurunu onayladığı gün olan 14.06.2014 tarih ve 29032 sayılı Resmi Gazetede yayınlanan "Mekansal Planlar Yapım Yönetmeliği" ne uyulacaktır.

1.84-Yapılaşma "Eğimsel ve Düşeyde Yönlendirilmiş" ne uyulacaktır.

1.85-Alt kısıtlılık ilgili 07.01.1991 tarihli gün ve 20748 sayılı yönetmeliğine uyulacaktır.

1.86-5491 Sayılı Kanunla değişik 3573 Sayılı Çevre Kanunu ve İlce Kamuya Hizmetleri yönetim kurulunun kararlarına ilgili hükümlerine uyulacaktır.

1.87-Bu Kısıtlılığı Kontrolü Yönetmeliği "Kısıtlı Kullanılır Bölümlerinin ve Düşülmesi Kaç Kilometreye Hakkında Yönetmelik, İçme Suyu Temin Eğitim Alanlar ve Kapasitelerin Kurulma Hakkında Yönetmelik, Kamu Hizmetleri Bölümlerinin Kullanılmasına Ait Kamu Hizmetleri Kurulunun Kamu Alanlarının Belirlenmesi Hakkında Yönetmelik ve Arkadaş Bu ve Alan Tip Hizmet Genel Müdürlüğünün Bu Hizmetleri Kontrol ve Kontrol Yönetmeliği Hükümlerine uyulacaktır.

1.88-14.03.1986 tarih ve 20614 sayılı Resmi Gazetede yayınlanan "Kıyı Kanunu Uygulama Yönetmeliği" ne uyulacaktır.

1.89-Kamuyolu Kenarında Yapılacak ve Açılacak Tesisler Hakkında Yönetmelik hükümlerine uyulacaktır.

1.90-Ahora Bölge Çevrik Çevre ve Şehircilik İl Müdürlüğünün 25.12.2008 tarihinde onaylanan "Antalya İli Kaş İçme Kullanı, Beydağlar, Alanlar, Yerleşiş Alanlı ve Çalışan Mıntıkalarının Kullanı Kontrol Kanunu Planı" nın Planına Uyulacaktır. Ekler Kaş'ın ana belirleri, Kaş'ın ana belirleri, Kaş'ın ana belirleri, Planın Jeoloji ve Jeofizik Etüt Raporu kapsamında hazırlanan alanlarda İmar planına esas jeoloji ve jeoteknik etüt yapılmadan yapılaşma izinleri yapılamayacak uygulanacak.

1.91-Çevre ve Şehircilik Bakanlığı'nın olurunu onayladığı gün olan 14.06.2014 tarih ve 29032 sayılı Resmi Gazetede yayınlanan "Mekansal Planlar Yapım Yönetmeliği" ne uyulacaktır.

1.92-Yapılaşma "Eğimsel ve Düşeyde Yönlendirilmiş" ne uyulacaktır.

1.93-Alt kısıtlılık ilgili 07.01.1991 tarihli gün ve 20748 sayılı yönetmeliğine uyulacaktır.

1.94-5491 Sayılı Kanunla değişik 3573 Sayılı Çevre Kanunu ve İlce Kamuya Hizmetleri yönetim kurulunun kararlarına ilgili hükümlerine uyulacaktır.

1.95-Bu Kısıtlılığı Kontrolü Yönetmeliği "Kısıtlı Kullanılır Bölümlerinin ve Düşülmesi Kaç Kilometreye Hakkında Yönetmelik, İçme Suyu Temin Eğitim Alanlar ve Kapasitelerin Kurulma Hakkında Yönetmelik, Kamu Hizmetleri Bölümlerinin Kullanılmasına Ait Kamu Hizmetleri Kurulunun Kamu Alanlarının Belirlenmesi Hakkında Yönetmelik ve Arkadaş Bu ve Alan Tip Hizmet Genel Müdürlüğünün Bu Hizmetleri Kontrol ve Kontrol Yönetmeliği Hükümlerine uyulacaktır.

1.96-14.03.1986 tarih ve 20614 sayılı Resmi Gazetede yayınlanan "Kıyı Kanunu Uygulama Yönetmeliği" ne uyulacaktır.

1.97-Kamuyolu Kenarında Yapılacak ve Açılacak Tesisler Hakkında Yönetmelik hükümlerine uyulacaktır.

1.98-Ahora Bölge Çevrik Çevre ve Şehircilik İl Müdürlüğünün 25.12.2008 tarihinde onaylanan "Antalya İli Kaş İçme Kullanı, Beydağlar, Alanlar, Yerleşiş Alanlı ve Çalışan Mıntıkalarının Kullanı Kontrol Kanunu Planı" nın Planına Uyulacaktır. Ekler Kaş'ın ana belirleri, Kaş'ın ana belirleri, Kaş'ın ana belirleri, Planın Jeoloji ve Jeofizik Etüt Raporu kapsamında hazırlanan alanlarda İmar planına esas jeoloji ve jeoteknik etüt yapılmadan yapılaşma izinleri yapılamayacak uygulanacak.

1.99-Çevre ve Şehircilik Bakanlığı'nın olurunu onayladığı gün olan 14.06.2014 tarih ve 29032 sayılı Resmi Gazetede yayınlanan "Mekansal Planlar Yapım Yönetmeliği" ne uyulacaktır.

1.100-Yapılaşma "Eğimsel ve Düşeyde Yönlendirilmiş" ne uyulacaktır.

1.101-Alt kısıtlılık ilgili 07.01.1991 tarihli gün ve 20748 sayılı yönetmeliğine uyulacaktır.

1.102-5491 Sayılı Kanunla değişik 3573 Sayılı Çevre Kanunu ve İlce Kamuya Hizmetleri yönetim kurulunun kararlarına ilgili hükümlerine uyulacaktır.

1.103-Bu Kısıtlılığı Kontrolü Yönetmeliği "Kısıtlı Kullanılır Bölümlerinin ve Düşülmesi Kaç Kilometreye Hakkında Yönetmelik, İçme Suyu Temin Eğitim Alanlar ve Kapasitelerin Kurulma Hakkında Yönetmelik, Kamu Hizmetleri Bölümlerinin Kullanılmasına Ait Kamu Hizmetleri Kurulunun Kamu Alanlarının Belirlenmesi Hakkında Yönetmelik ve Arkadaş Bu ve Alan Tip Hizmet Genel Müdürlüğünün Bu Hizmetleri Kontrol ve Kontrol Yönetmeliği Hükümlerine uyulacaktır.

1.104-14.03.1986 tarih ve 20614 sayılı Resmi Gazetede yayınlanan "Kıyı Kanunu Uygulama Yönetmeliği" ne uyulacaktır.

1.105-Kamuyolu Kenarında Yapılacak ve Açılacak Tesisler Hakkında Yönetmelik hükümlerine uyulacaktır.

1.106-Ahora Bölge Çevrik Çevre ve Şehircilik İl Müdürlüğünün 25.12.2008 tarihinde onaylanan "Antalya İli Kaş İçme Kullanı, Beydağlar, Alanlar, Yerleşiş Alanlı ve Çalışan Mıntıkalarının Kullanı Kontrol Kanunu Planı" nın Planına Uyulacaktır. Ekler Kaş'ın ana belirleri, Kaş'ın ana belirleri, Kaş'ın ana belirleri, Planın Jeoloji ve Jeofizik Etüt Raporu kapsamında hazırlanan alanlarda İmar planına esas jeoloji ve jeoteknik etüt yapılmadan yapılaşma izinleri yapılamayacak uygulanacak.

1.107-Çevre ve Şehircilik Bakanlığı'nın olurunu onayladığı gün olan 14.06.2014 tarih ve 29032 sayılı Resmi Gazetede yayınlanan "Mekansal Planlar Yapım Yönetmeliği" ne uyulacaktır.

1.108-Yapılaşma "Eğimsel ve Düşeyde Yönlendirilmiş" ne uyulacaktır.

1.109-Alt kısıtlılık ilgili 07.01.1991 tarihli gün ve 20748 sayılı yönetmeliğine uyulacaktır.

1.110-5491 Sayılı Kanunla değişik 3573 Sayılı Çevre Kanunu ve İlce Kamuya Hizmetleri yönetim kurulunun kararlarına ilgili hükümlerine uyulacaktır.

1.111-Bu Kısıtlılığı Kontrolü Yönetmeliği "Kısıtlı Kullanılır Bölümlerinin ve Düşülmesi Kaç Kilometreye Hakkında Yönetmelik, İçme Suyu Temin Eğitim Alanlar ve Kapasitelerin Kurulma Hakkında Yönetmelik, Kamu Hizmetleri Bölümlerinin Kullanılmasına Ait Kamu Hizmetleri Kurulunun Kamu Alanlarının Belirlenmesi Hakkında Yönetmelik ve Arkadaş Bu ve Alan Tip Hizmet Genel Müdürlüğünün Bu Hizmetleri Kontrol ve Kontrol Yönetmeliği Hükümlerine uyulacaktır.

1.112-14.03.1986 tarih ve 20614 sayılı Resmi Gazetede yayınlanan "Kıyı Kanunu Uygulama Yönetmeliği" ne uyulacaktır.

1.113-Kamuyolu Kenarında Yapılacak ve Açılacak Tesisler Hakkında Yönetmelik hükümlerine uyulacaktır.

1.114-Ahora Bölge Çevrik Çevre ve Şehircilik İl Müdürlüğünün 25.12.2008 tarihinde onaylanan "Antalya İli Kaş İçme Kullanı, Beydağlar, Alanlar, Yerleşiş Alanlı ve Çalışan Mıntıkalarının Kullanı Kontrol Kanunu Planı" nın Planına Uyulacaktır. Ekler Kaş'ın ana belirleri, Kaş'ın ana belirleri, Kaş'ın ana belirleri, Planın Jeoloji ve Jeofizik Etüt Raporu kapsamında hazırlanan alanlarda İmar planına esas jeoloji ve jeoteknik etüt yapılmadan yapılaşma izinleri yapılamayacak uygulanacak.

1.115-Çevre ve Şehircilik Bakanlığı'nın olurunu onayladığı gün olan 14.06.2014 tarih ve 29032 sayılı Resmi Gazetede yayınlanan "Mekansal Planlar Yapım Yönetmeliği" ne uyulacaktır.

1.116-Yapılaşma "Eğimsel ve Düşeyde Yönlendirilmiş" ne uyulacaktır.

1.117-Alt kısıtlılık ilgili 07.01.1991 tarihli gün ve 20748 sayılı yönetmeliğine uyulacaktır.

1.118-5491 Sayılı Kanunla değişik 3573 Sayılı Çevre Kanunu ve İlce Kamuya Hizmetleri yönetim kurulunun kararlarına ilgili hükümlerine uyulacaktır.

1.119-Bu Kısıtlılığı Kontrolü Yönetmeliği "Kısıtlı Kullanılır Bölümlerinin ve Düşülmesi Kaç Kilometreye Hakkında Yönetmelik, İçme Suyu Temin Eğitim Alanlar ve Kapasitelerin Kurulma Hakkında Yönetmelik, Kamu Hizmetleri Bölümlerinin Kullanılmasına Ait Kamu Hizmetleri Kurulunun Kamu Alanlarının Belirlenmesi Hakkında Yönetmelik ve Arkadaş Bu ve Alan Tip Hizmet Genel Müdürlüğünün Bu Hizmetleri Kontrol ve Kontrol Yönetmeliği Hükümlerine uyulacaktır.

1.120-14.03.1986 tarih ve 20614 sayılı Resmi Gazetede yayınlanan "Kıyı Kanunu Uygulama Yönetmeliği" ne uyulacaktır.

1.121-Kamuyolu Kenarında Yapılacak ve Açılacak Tesisler Hakkında Yönetmelik hükümlerine uyulacaktır.

1.122-Ahora Bölge Çevrik Çevre ve Şehircilik İl Müdürlüğünün 25.12.2008 tarihinde onaylanan "Antalya İli Kaş İçme Kullanı, Beydağlar, Alanlar, Yerleşiş Alanlı ve Çalışan Mıntıkalarının Kullanı Kontrol Kanunu Planı" nın Planına Uyulacaktır. Ekler Kaş'ın ana belirleri, Kaş'ın ana belirleri, Kaş'ın ana belirleri, Planın Jeoloji ve Jeofizik Etüt Raporu kapsamında hazırlanan alanlarda İmar planına esas jeoloji ve jeoteknik etüt yapılmadan yapılaşma izinleri yap

ÖNCE SONRA

3 ADA 1 PARSEL

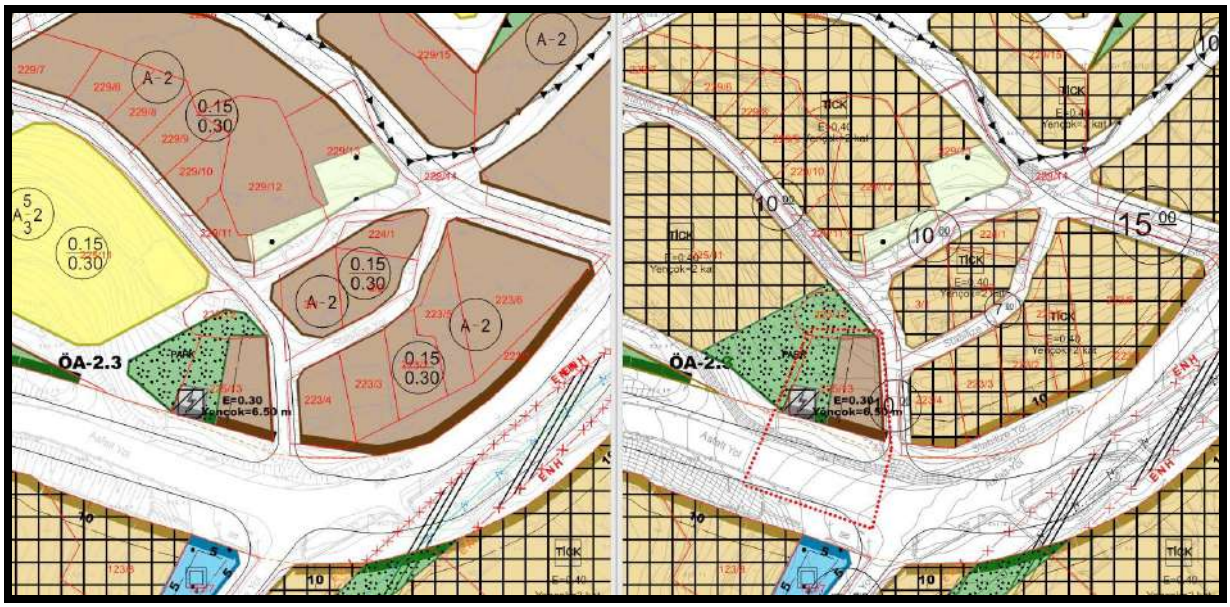

123 ADA 43 PARSEL

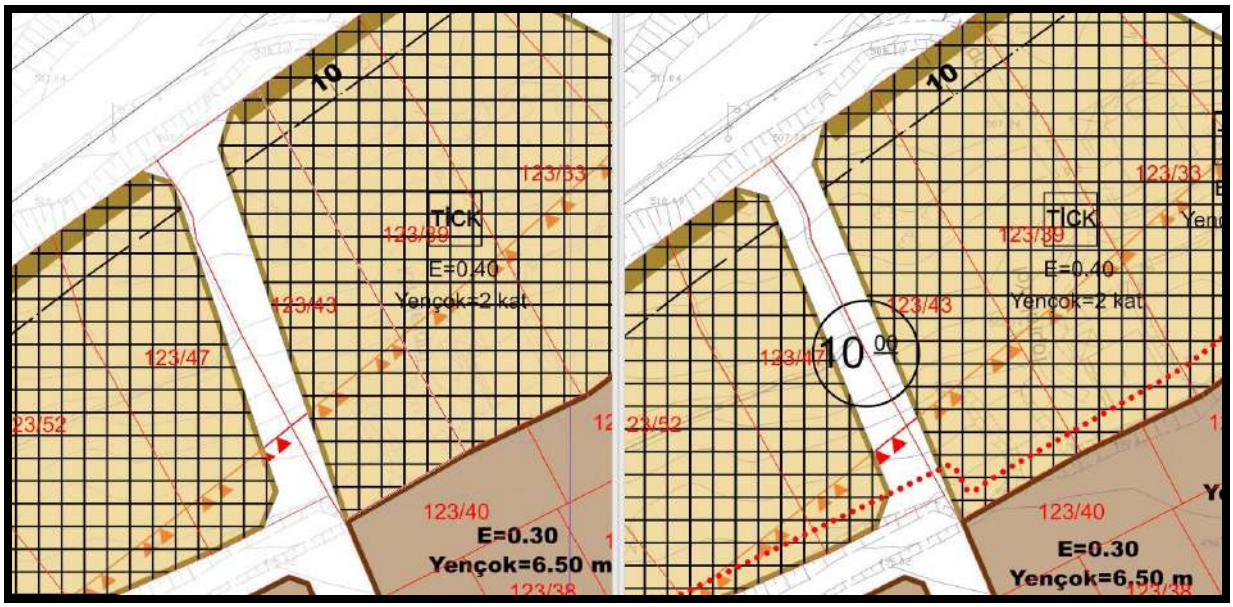

167ADA 22 VE 23 PARSEL

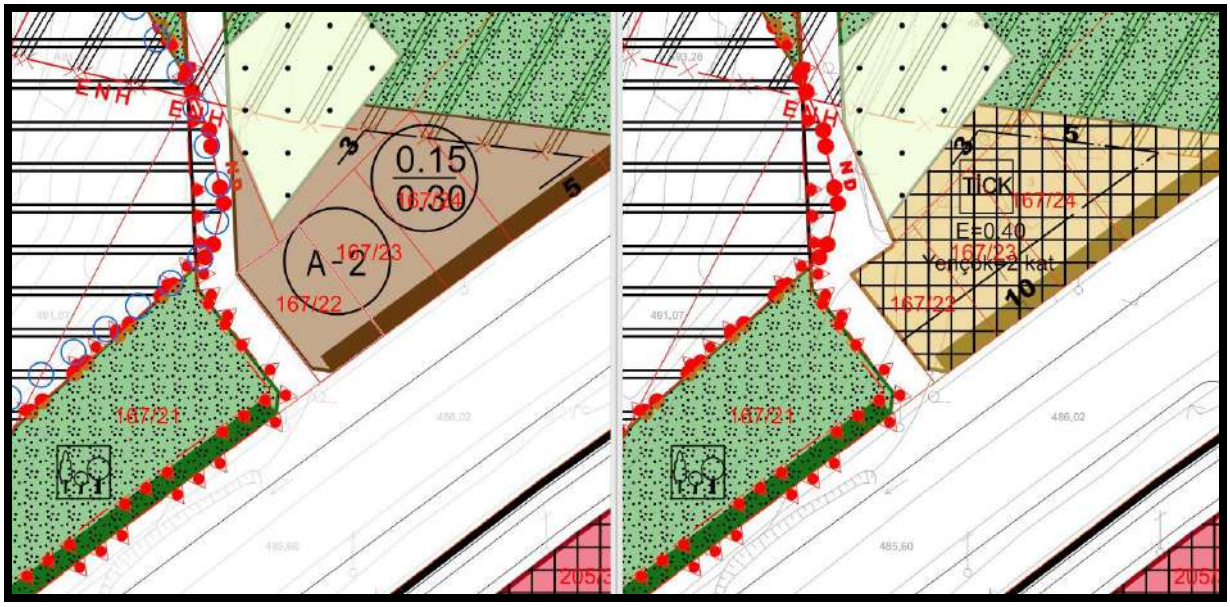

202 ADA 43 PARSEL

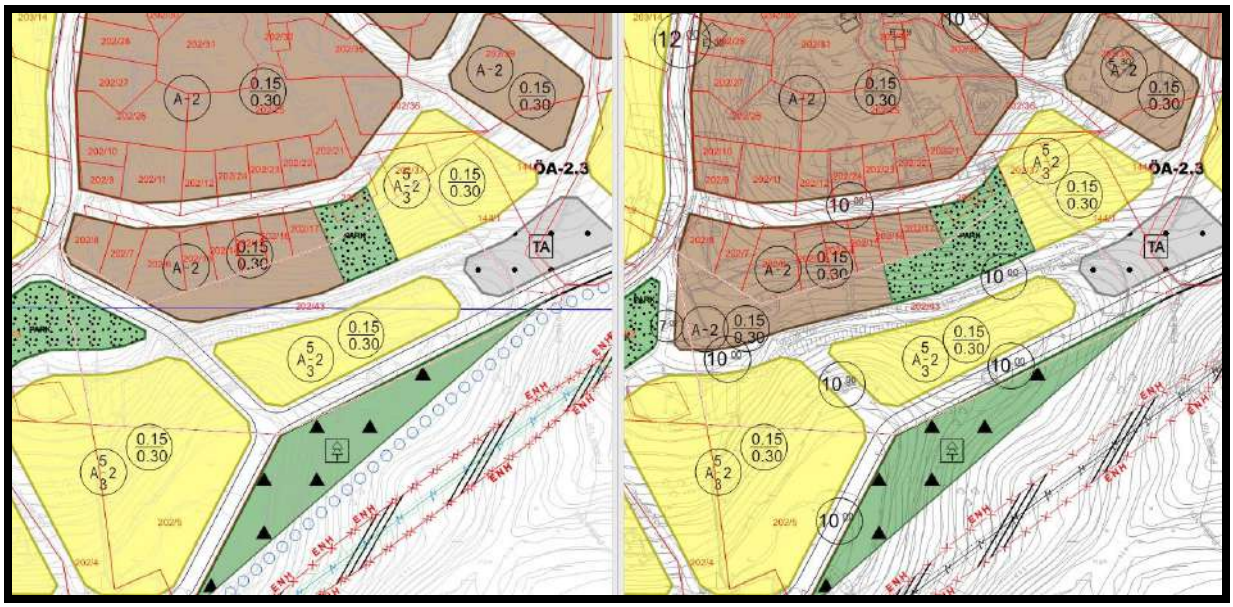

145 ADA 99 PARSEL

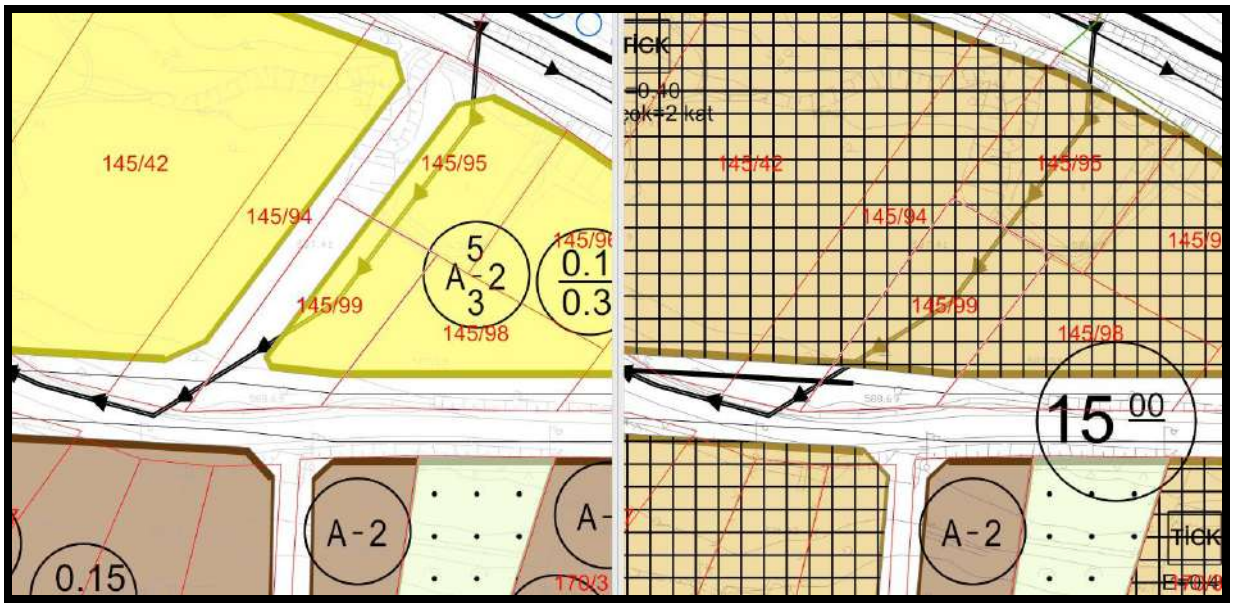

145 ADA 95 PARSEL

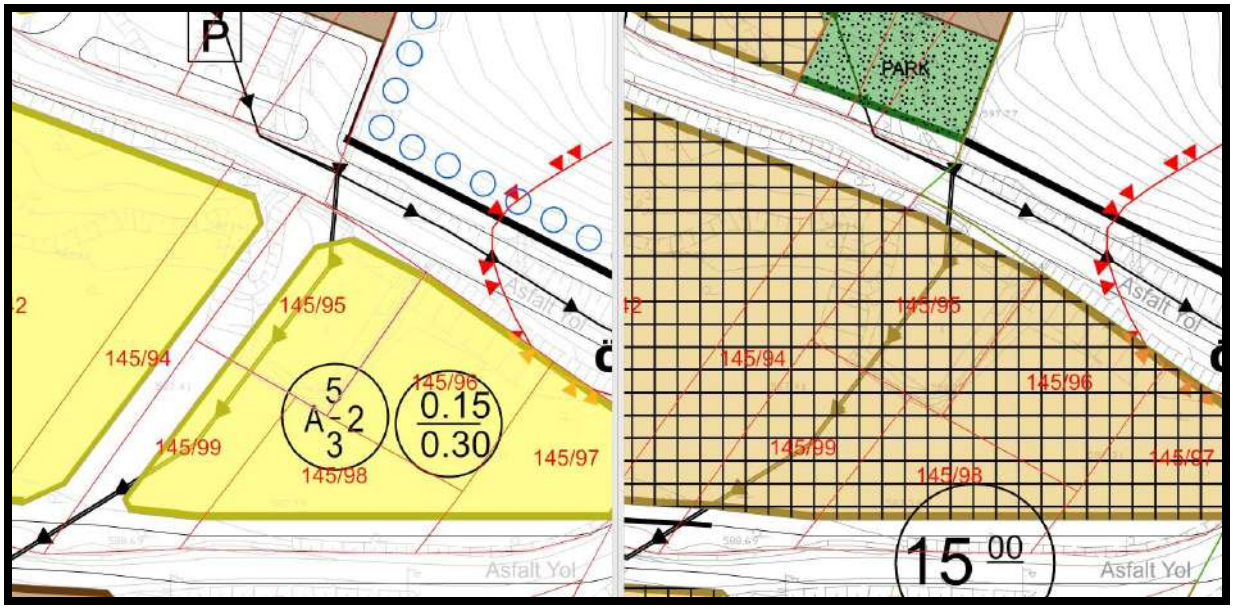

136 ADA 3 PARSEL

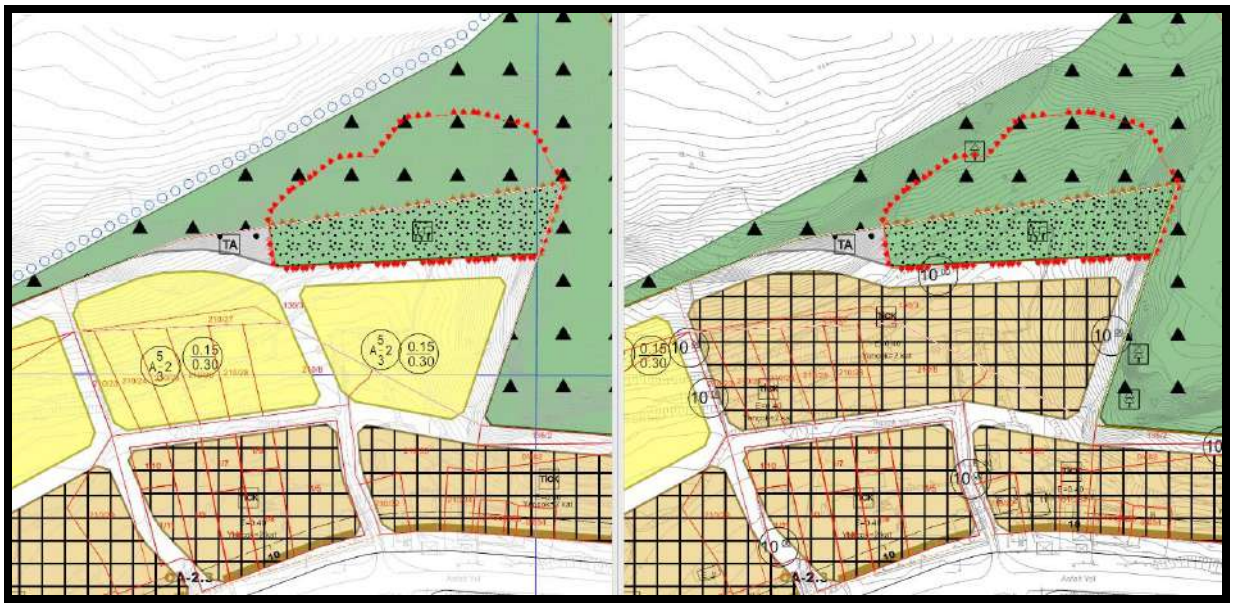

202 ADA 43 PARSEL

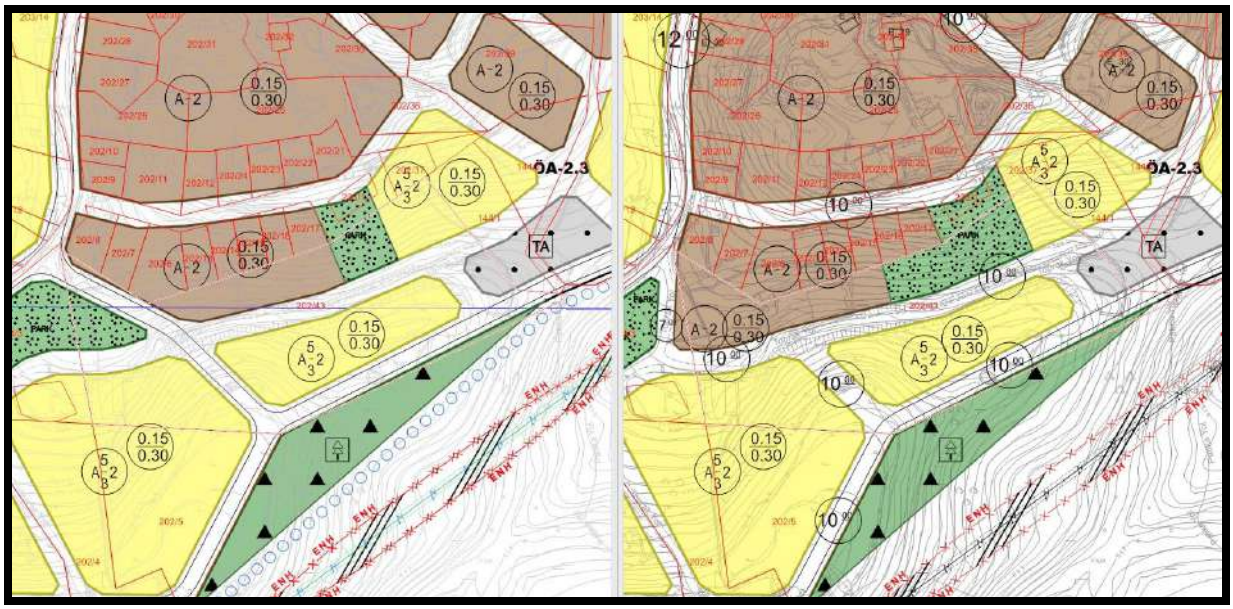

205 ADA 26 PARSEL

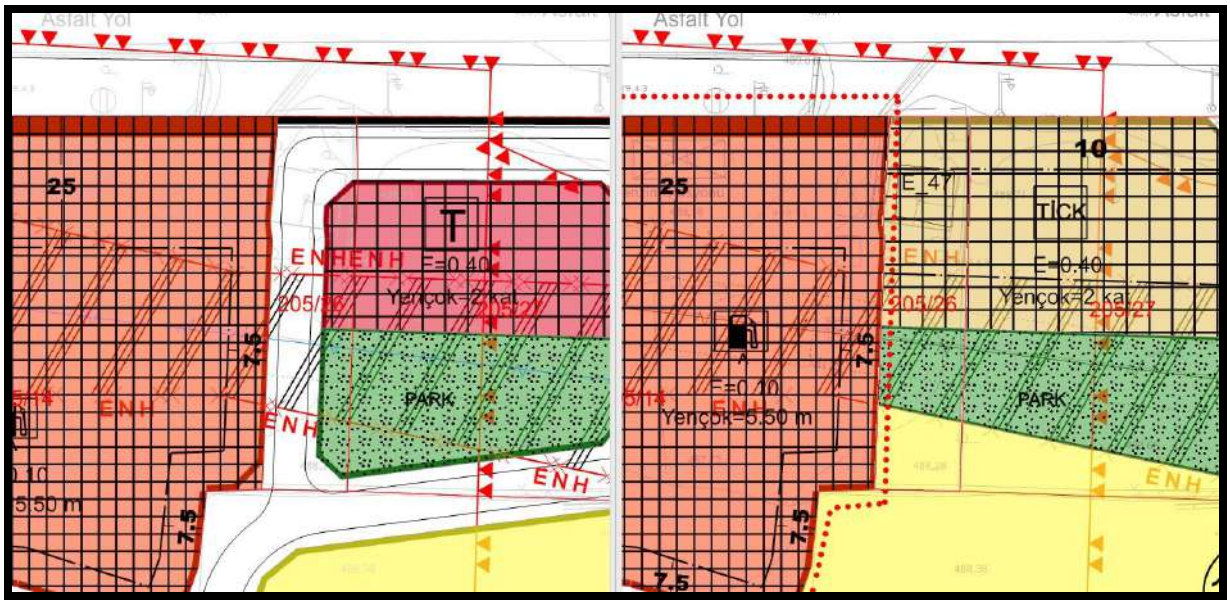

222 ADA 3 PARSEL

145 ADA 25 PARSEL

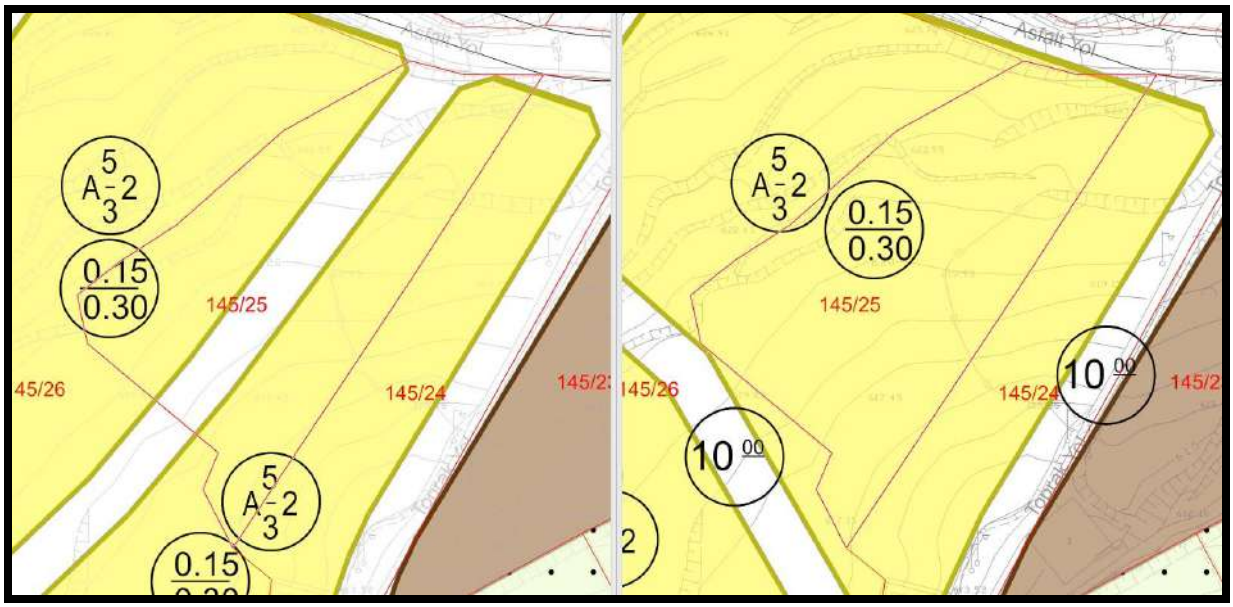

885 PARSEL

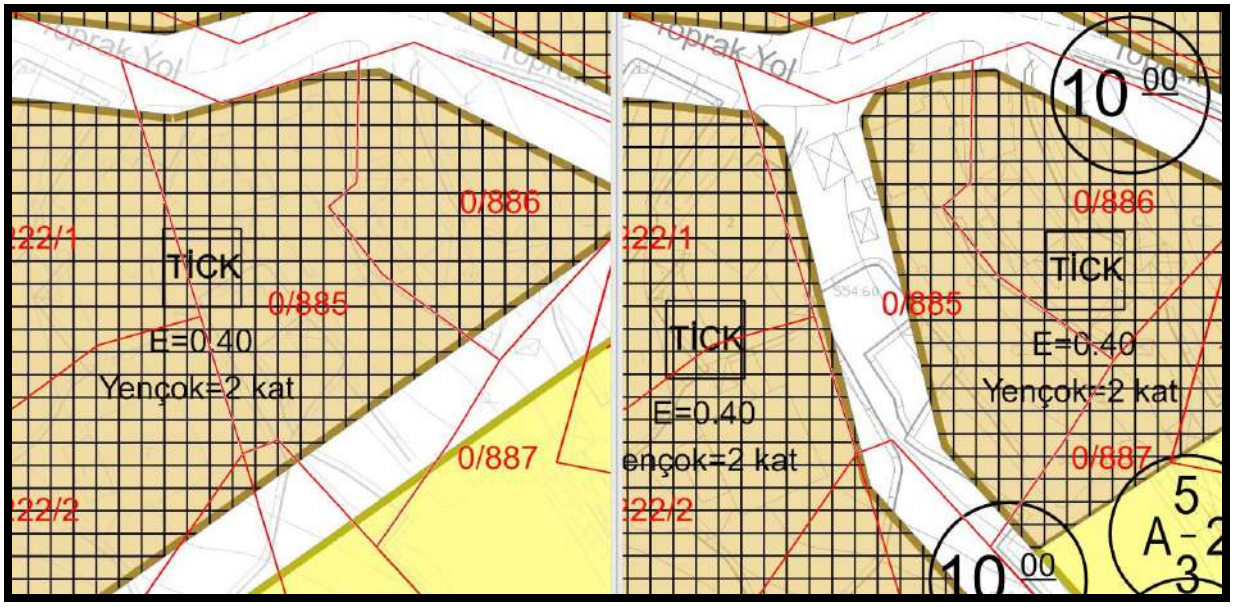

205 ADA 4 PARSEL

167 ADA 17 PARSEL, 183 ADA 1 PARSEL

145 ADA 39 PARSEL

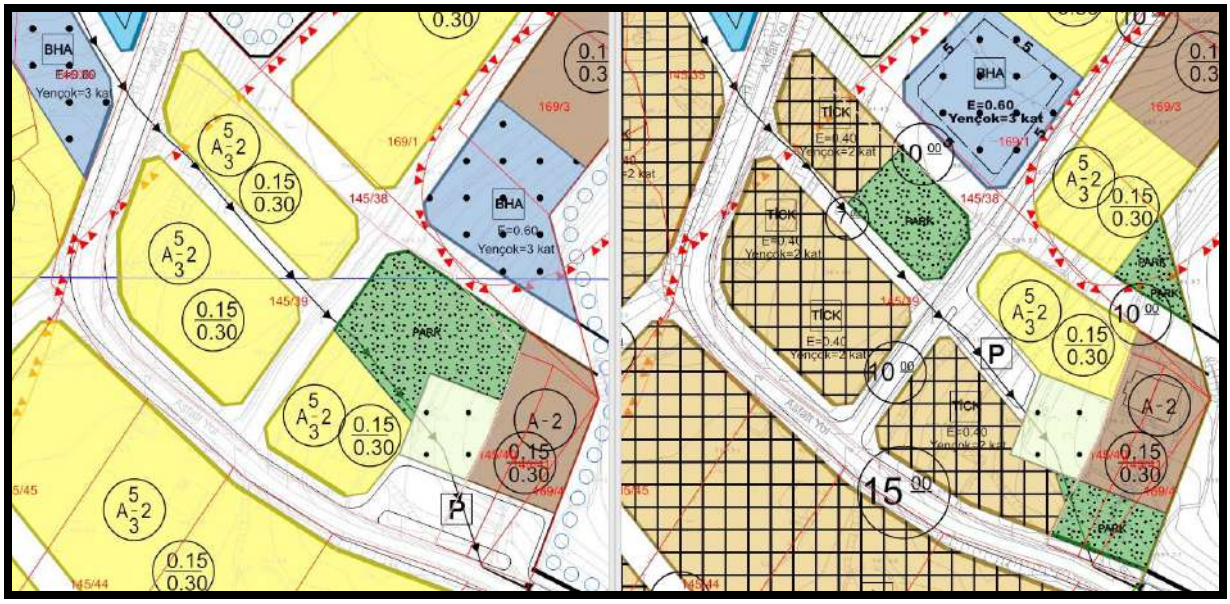

145 ADA 57 VE 58 PARSEL

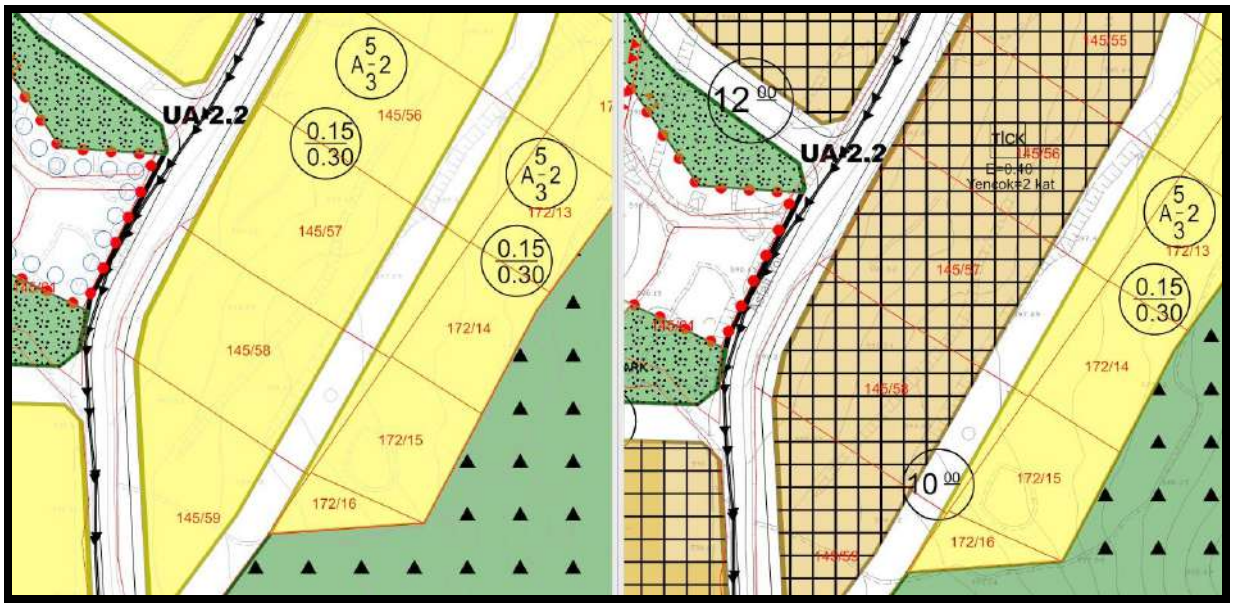

229 ADA 5 PARSEL

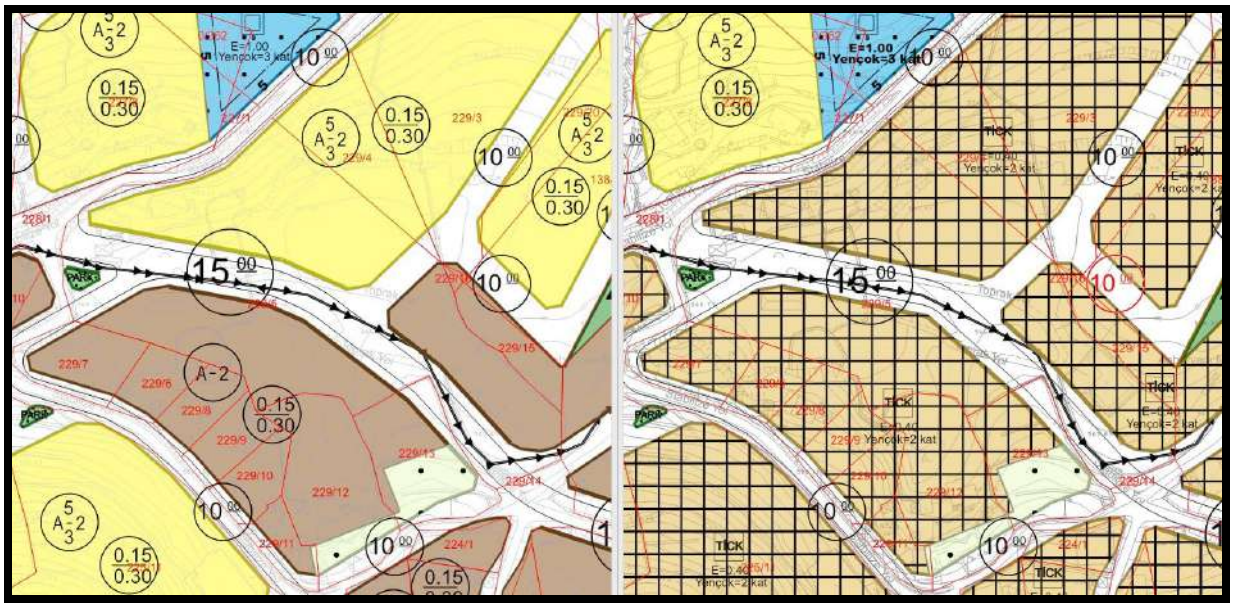

176 ADA 4 PARSEL

176 ADA 2 PARSEL

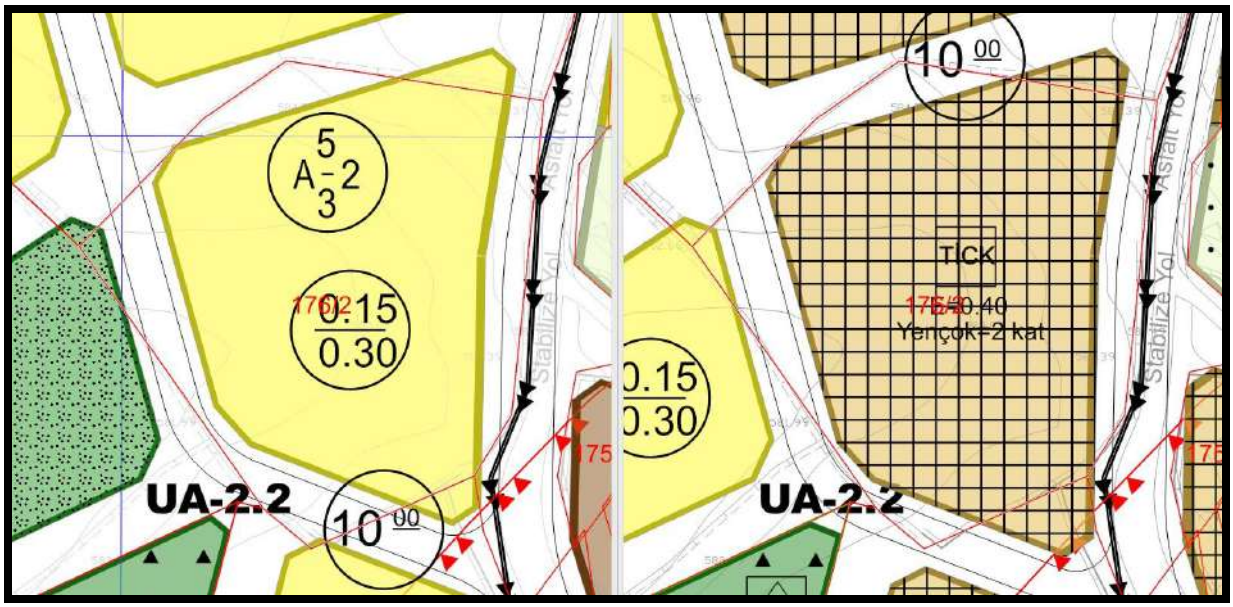

141 ADA 1 PARSEL

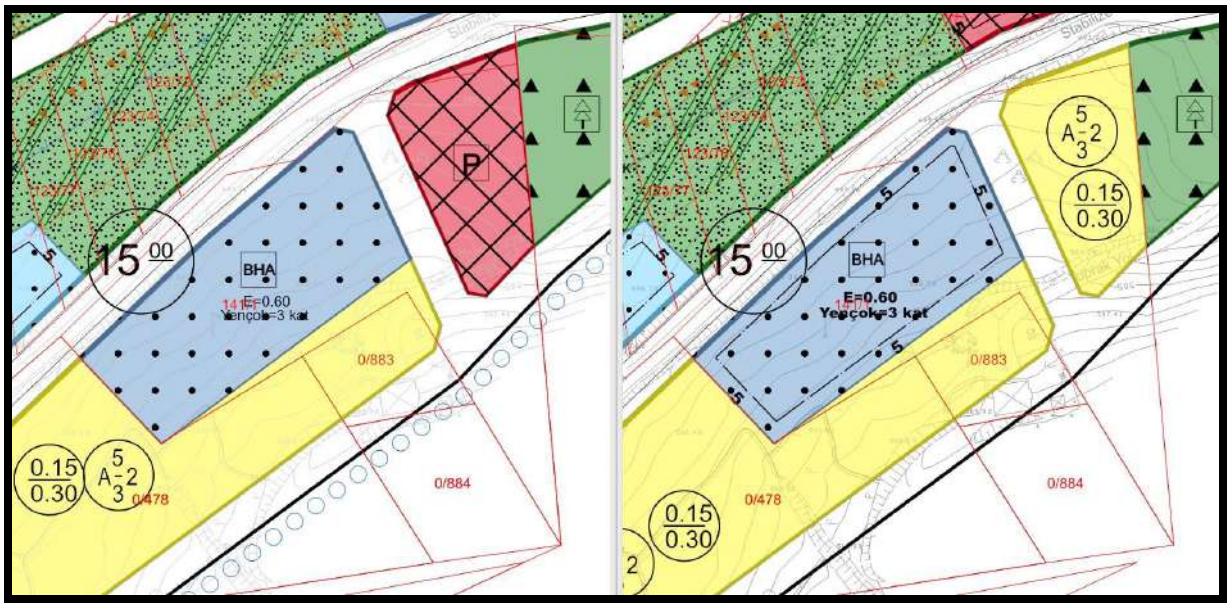

175 ADA 1 PARSEL

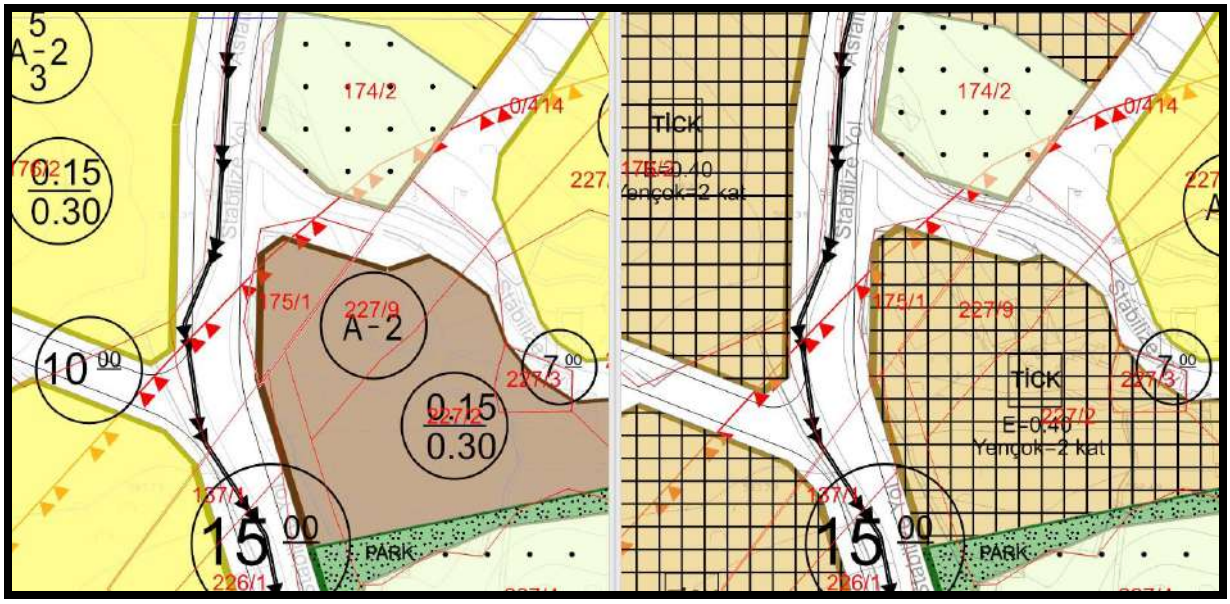

167 ADA 26 PARSEL

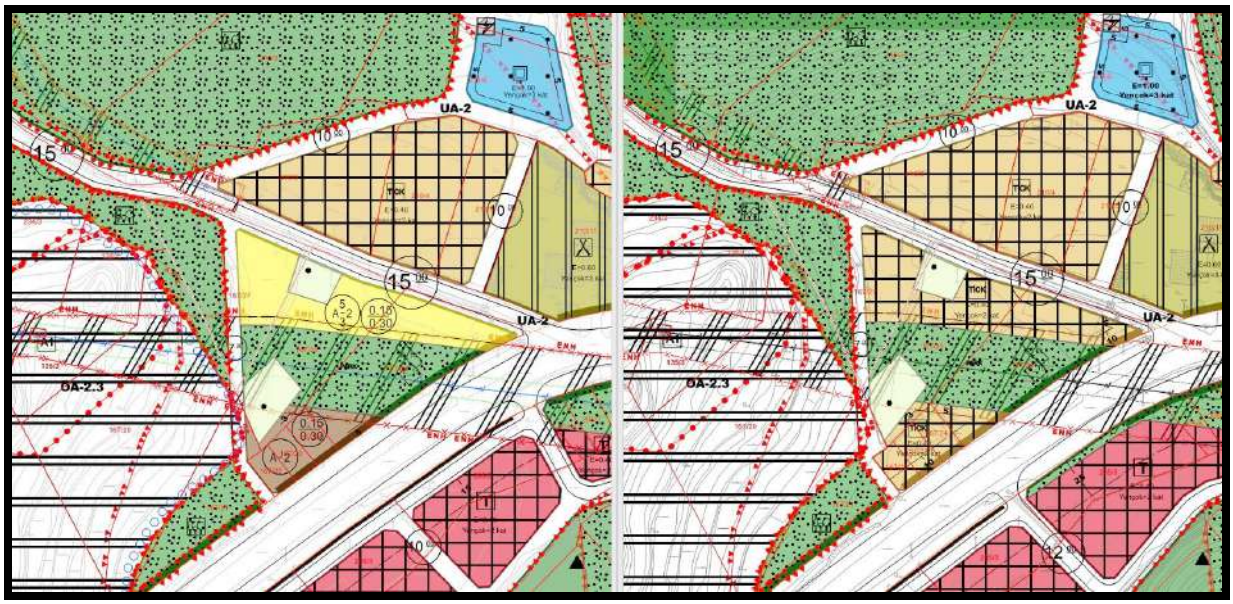

205 ADA 25, 29 VE 32 PARSEL

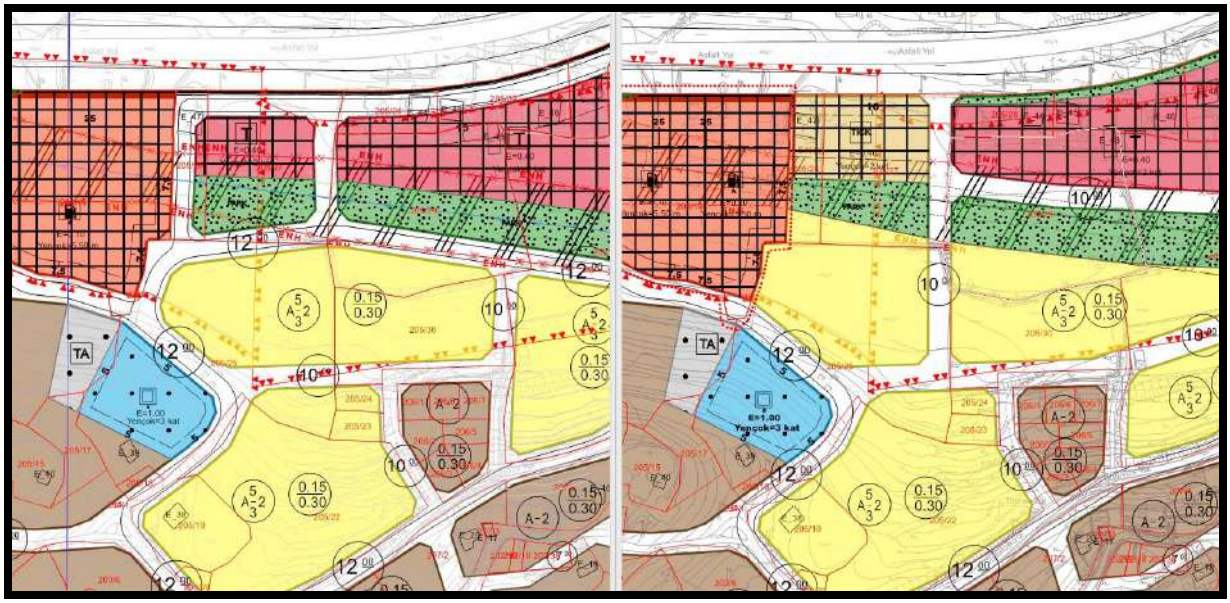

205 ADA 32 PARSEL

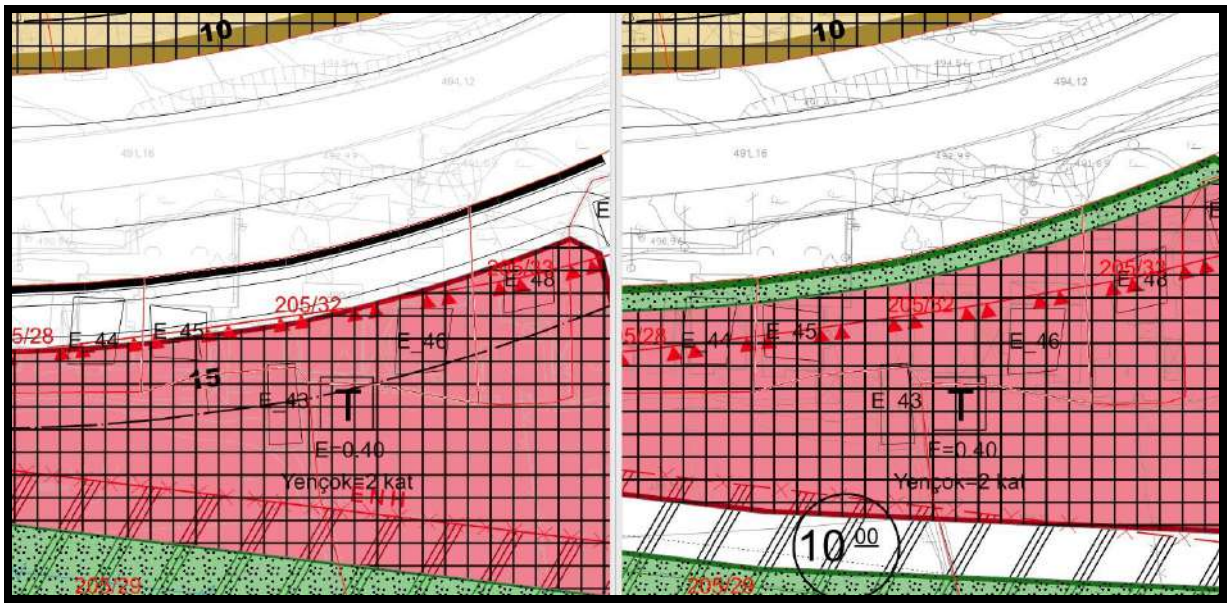

169 ADA 1 PARSEL

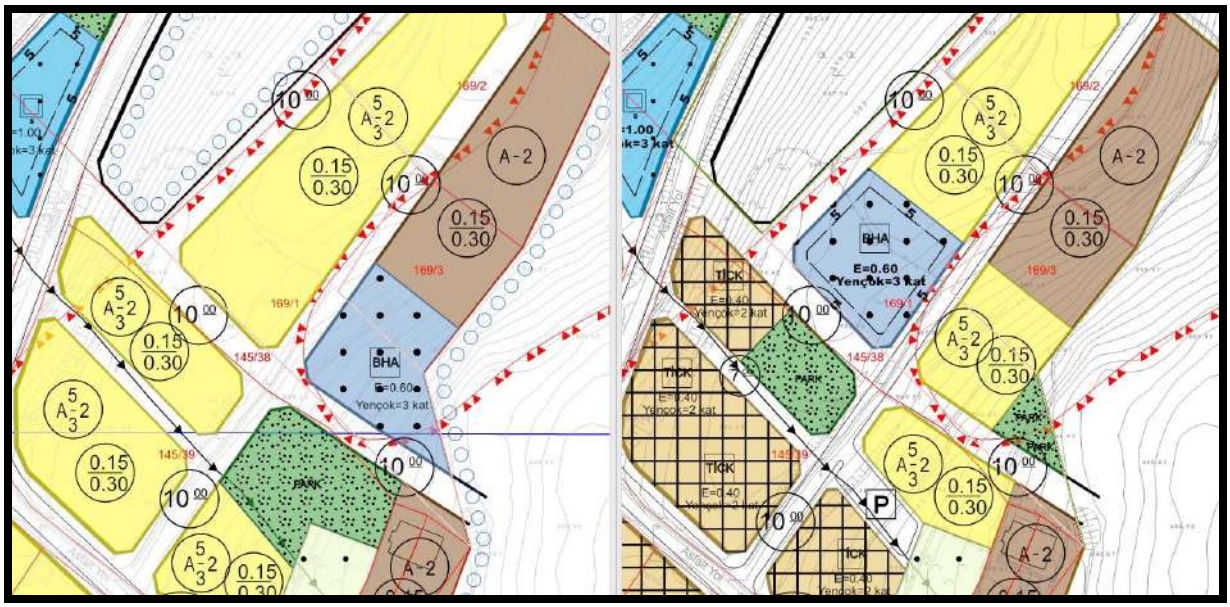

223 ADA 3 PARSEL

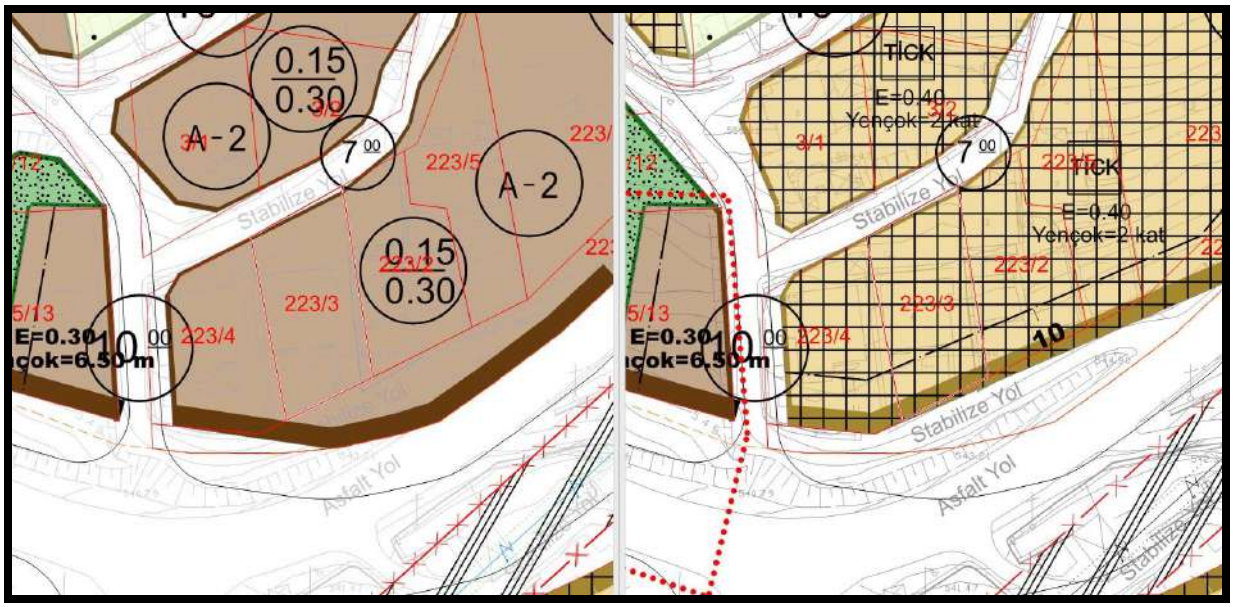

840 PARSEL

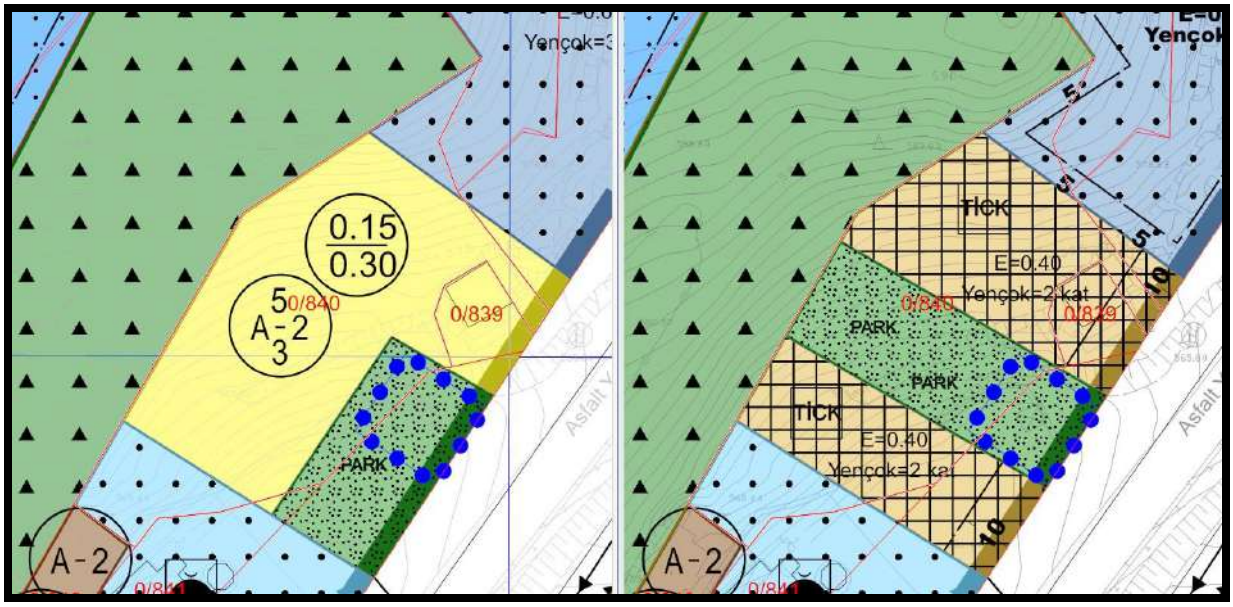

145 ADA 33 PARSEL

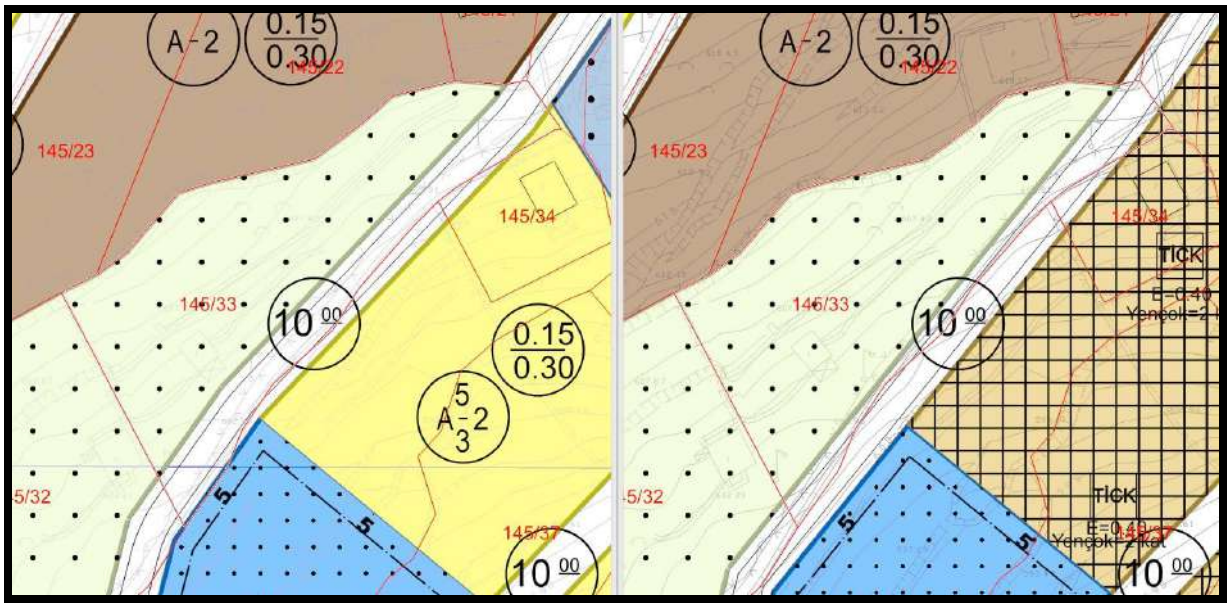

908 PARSEL

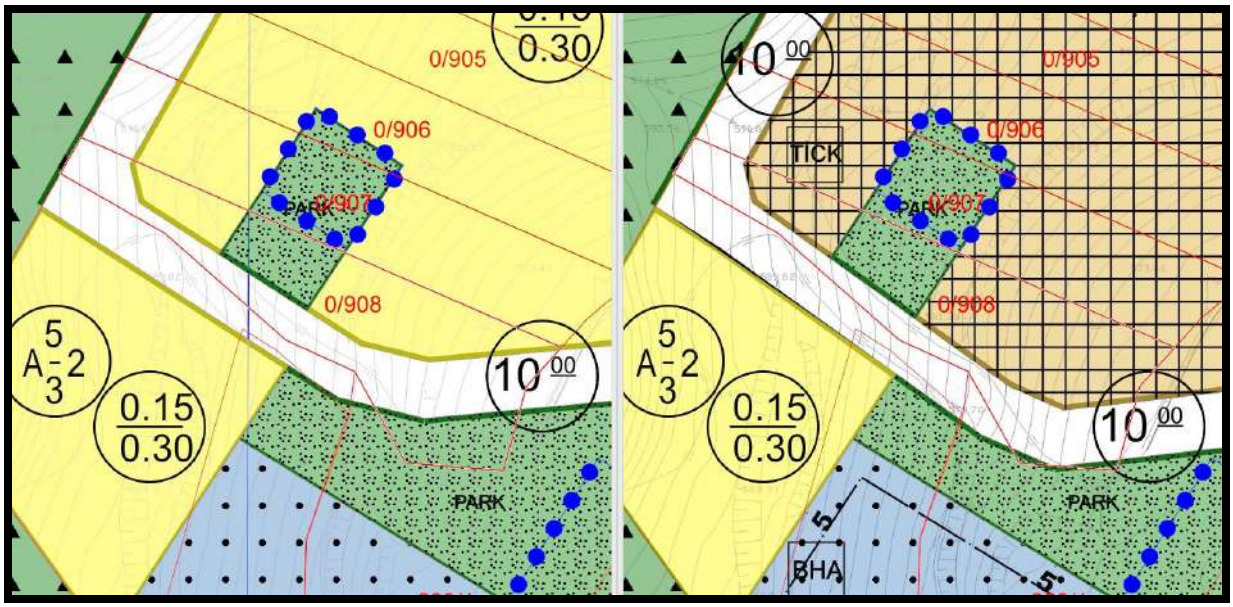

222 ADA 3 PARSEL

222 ADA 2 PARSEL

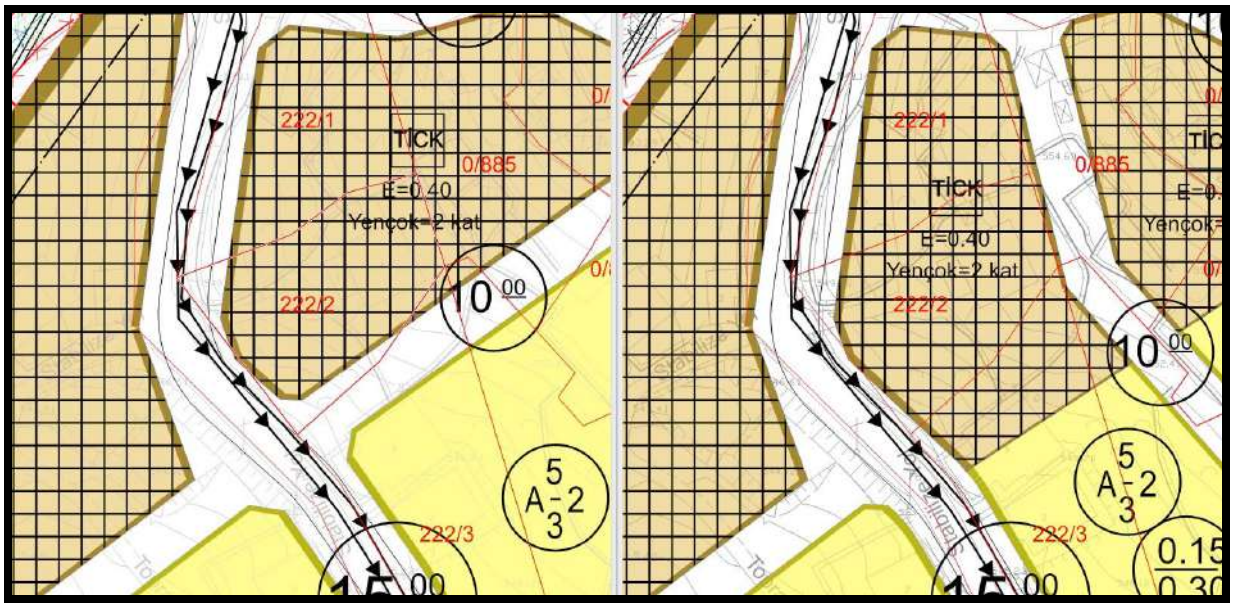

145 ADA 39 PARSEL

229 ADA 17 PARSEL

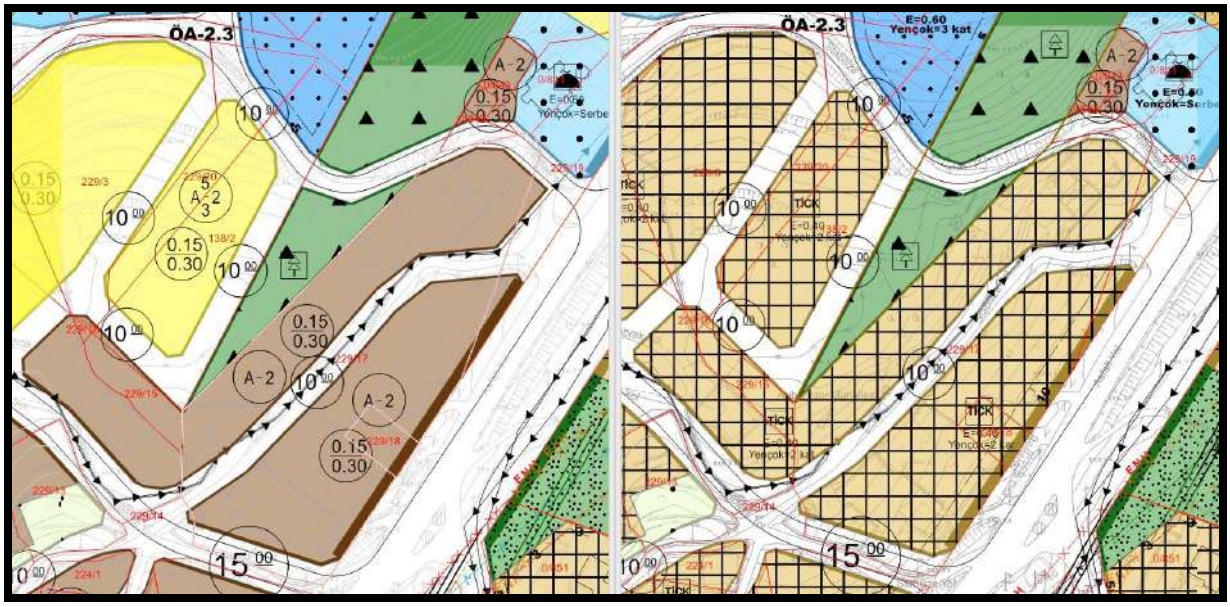

222 ADA 3 PARSEL

205 ADA 5 PARSEL

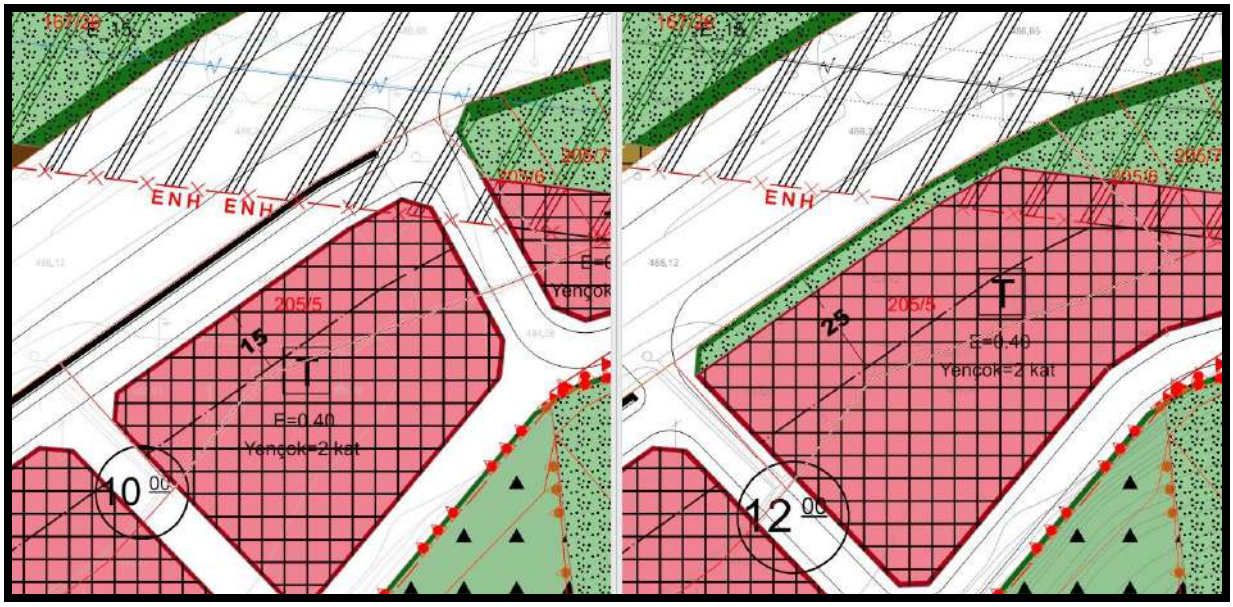

123 ADA 94 PARSEL

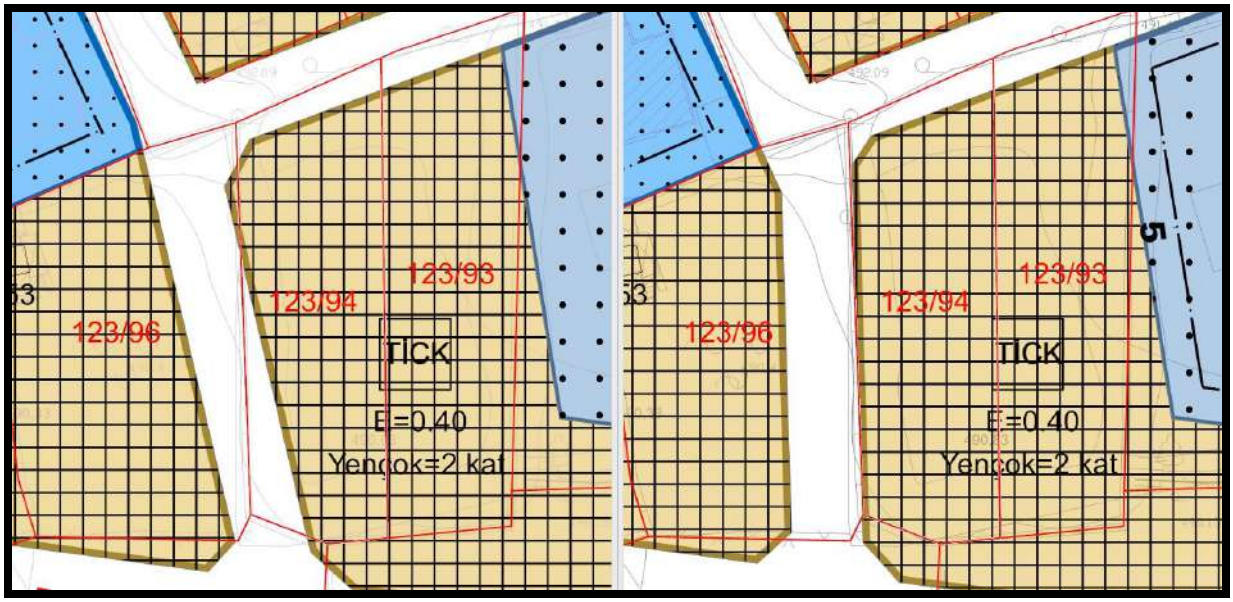

168 ADA 15 PARSEL

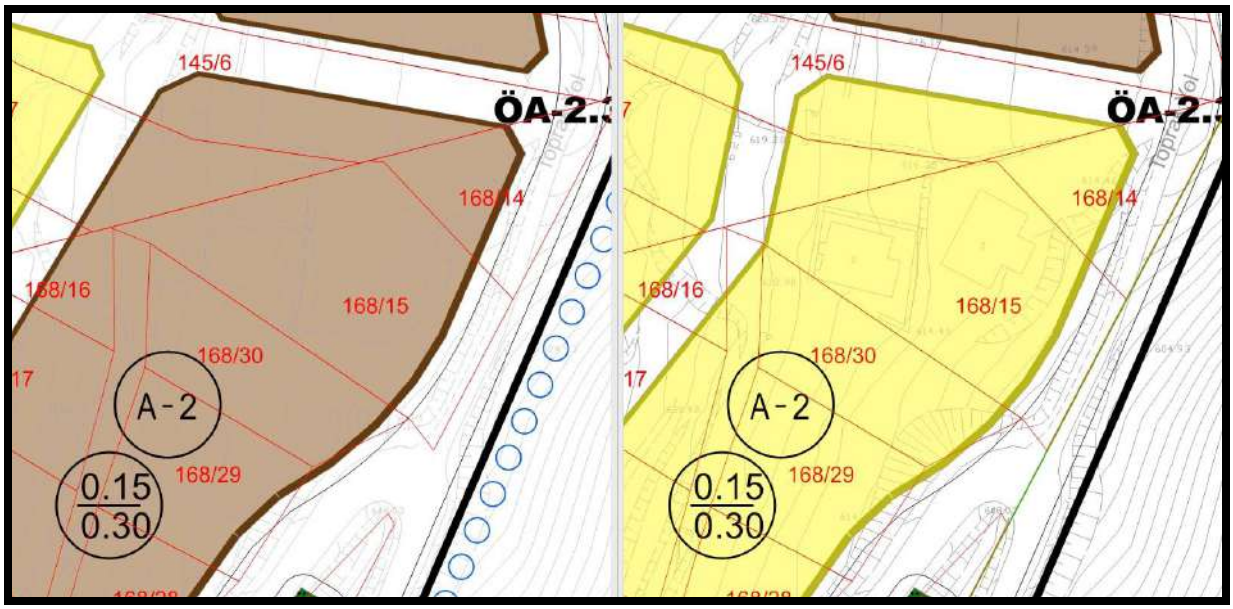

123 ADA 53 PARSEL

906 PARSEL

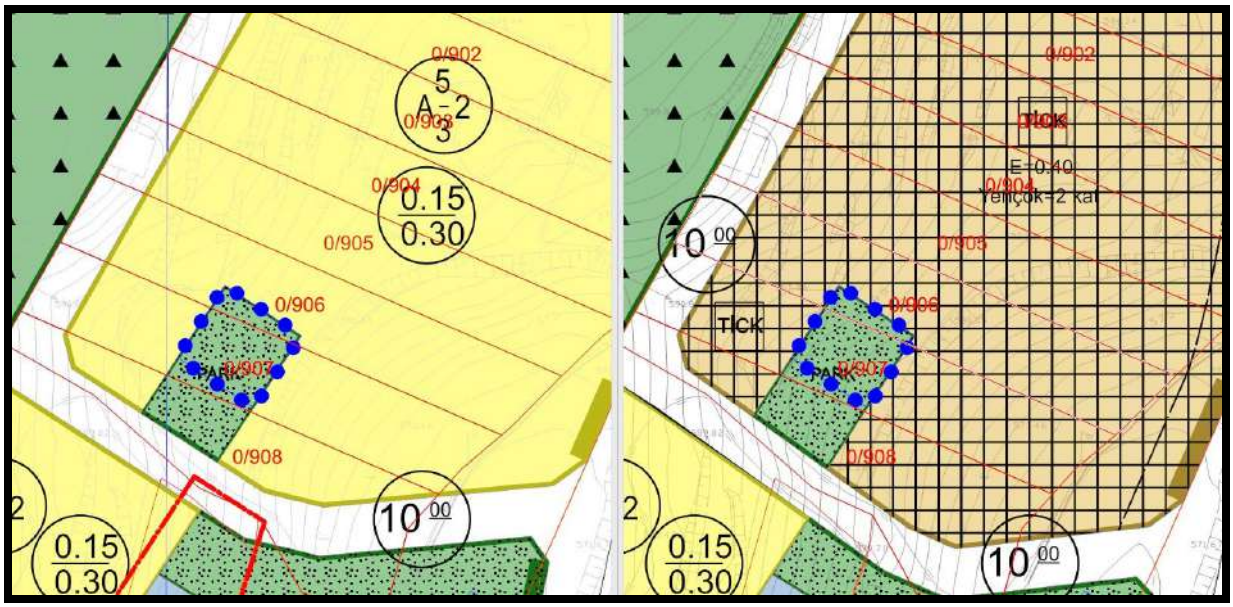

905 PARSEL

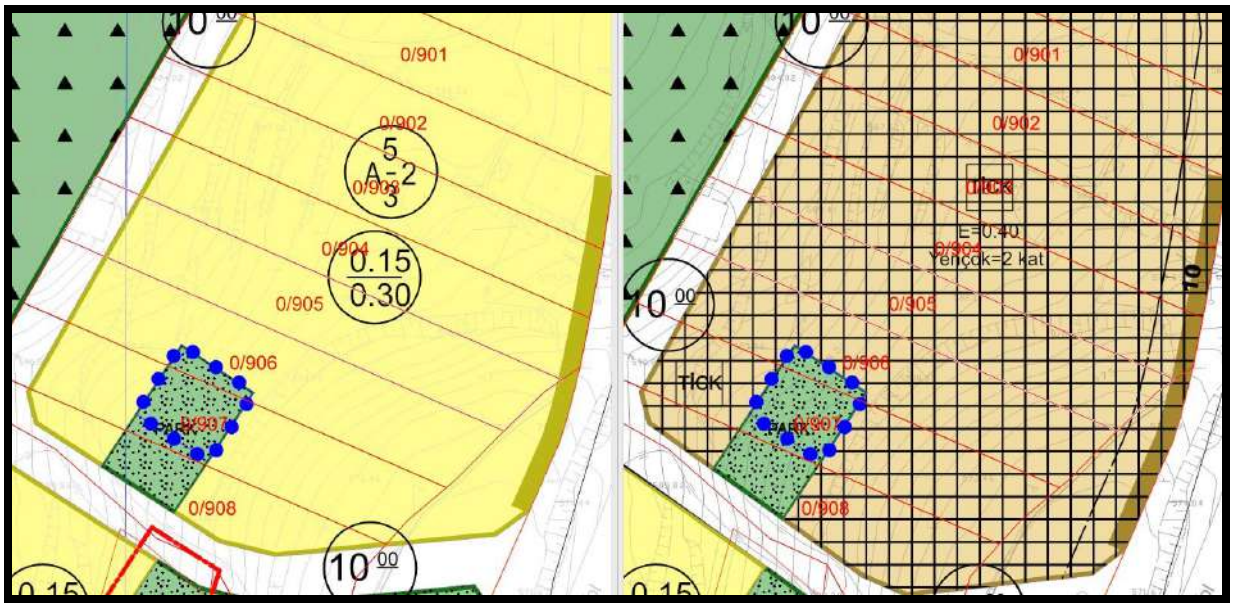

145 ADA 44 PARSEL

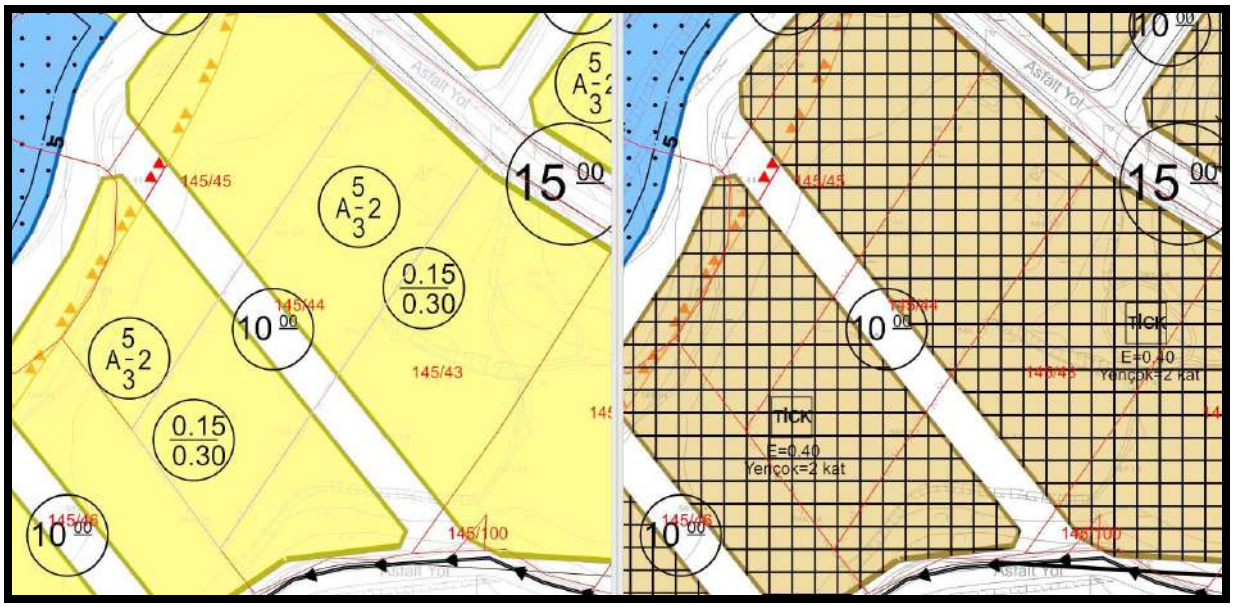

145 ADA 56 VE 57 PARSEL

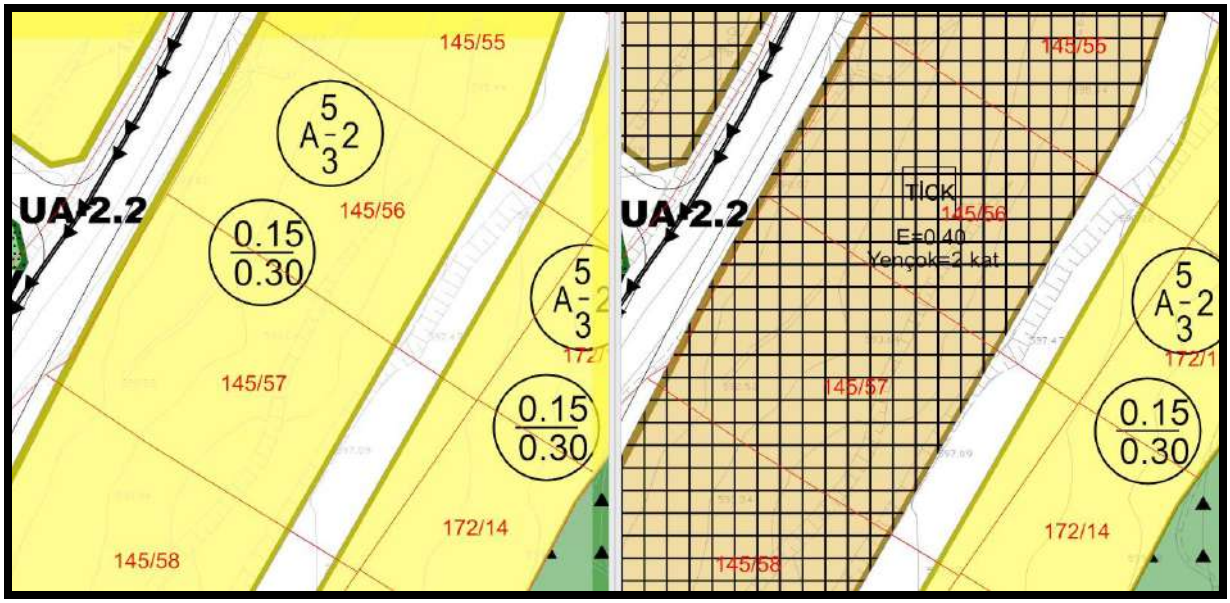

145 ADA 97 PARSEL

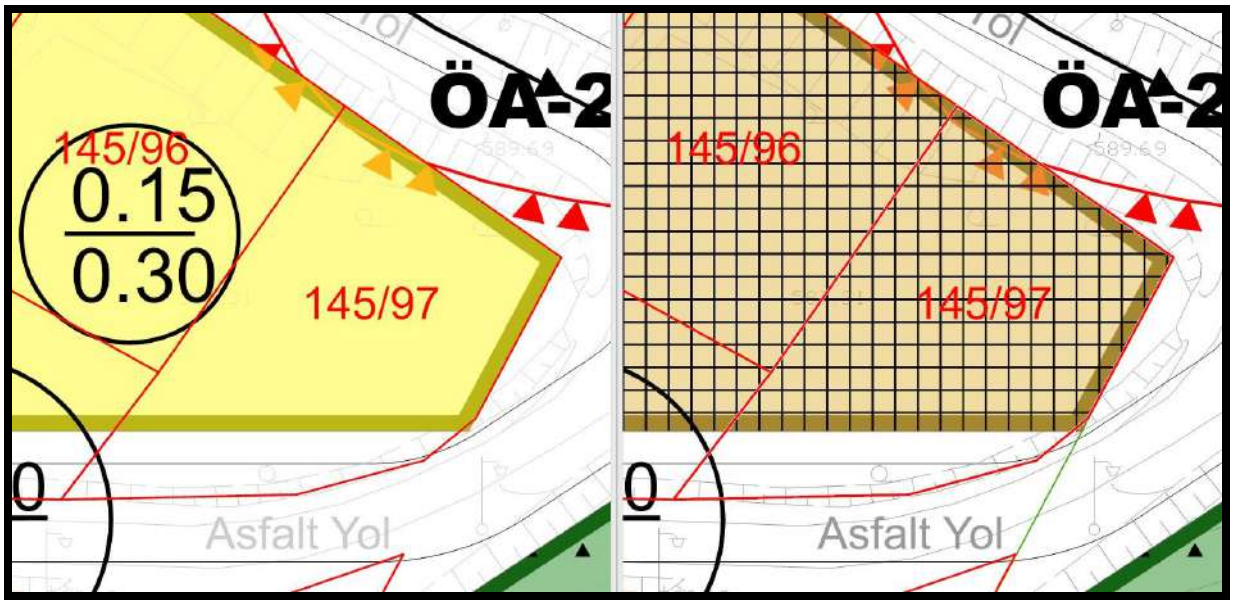

904 PARSEL

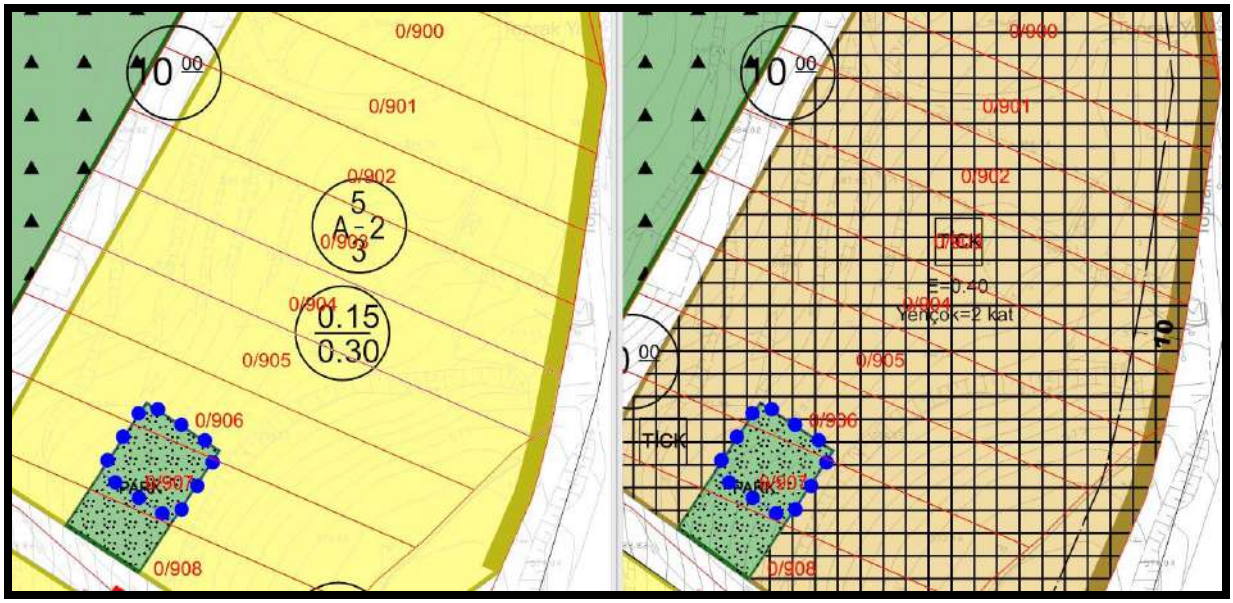

229 ADA 5 PARSEL

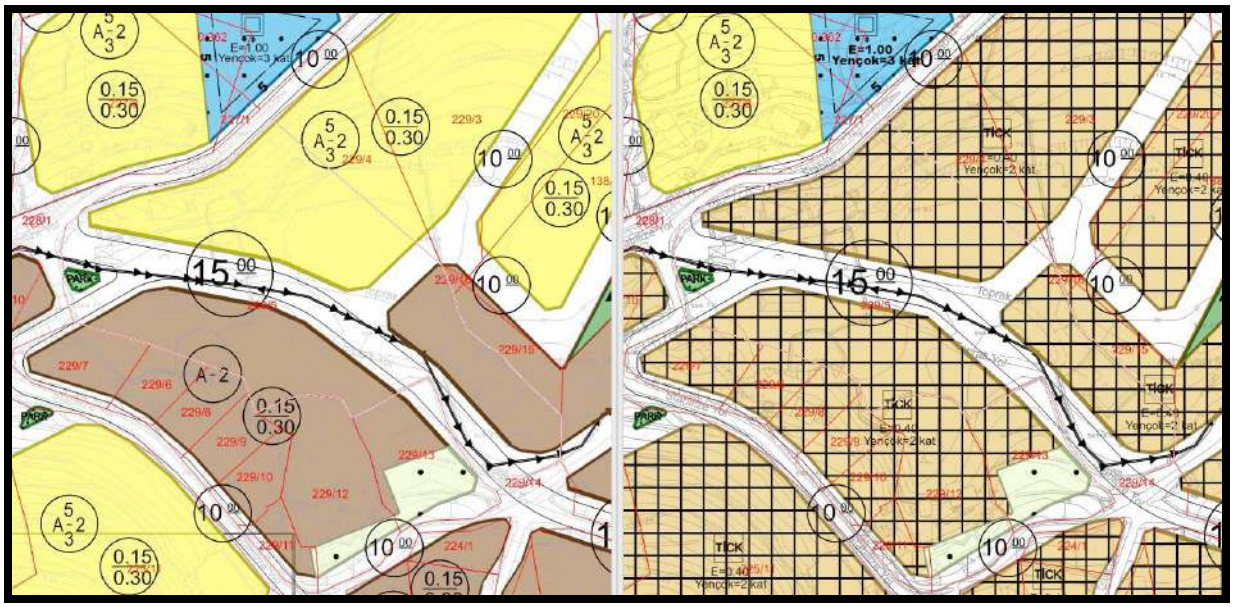

898 PARSEL

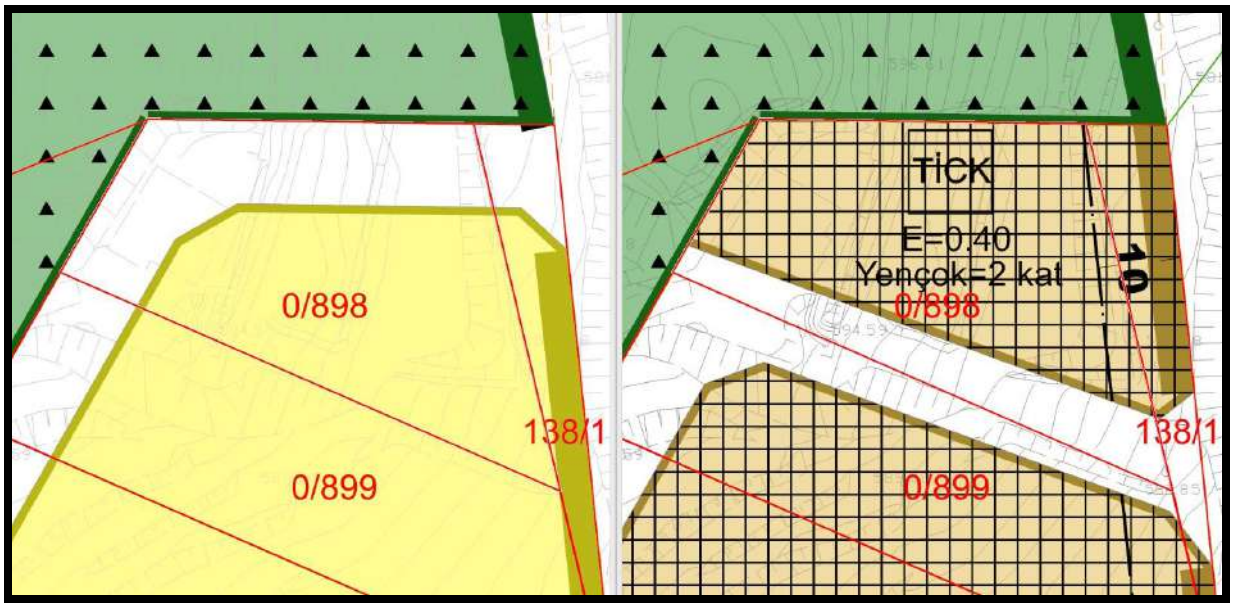

141 ADA 1 PARSEL

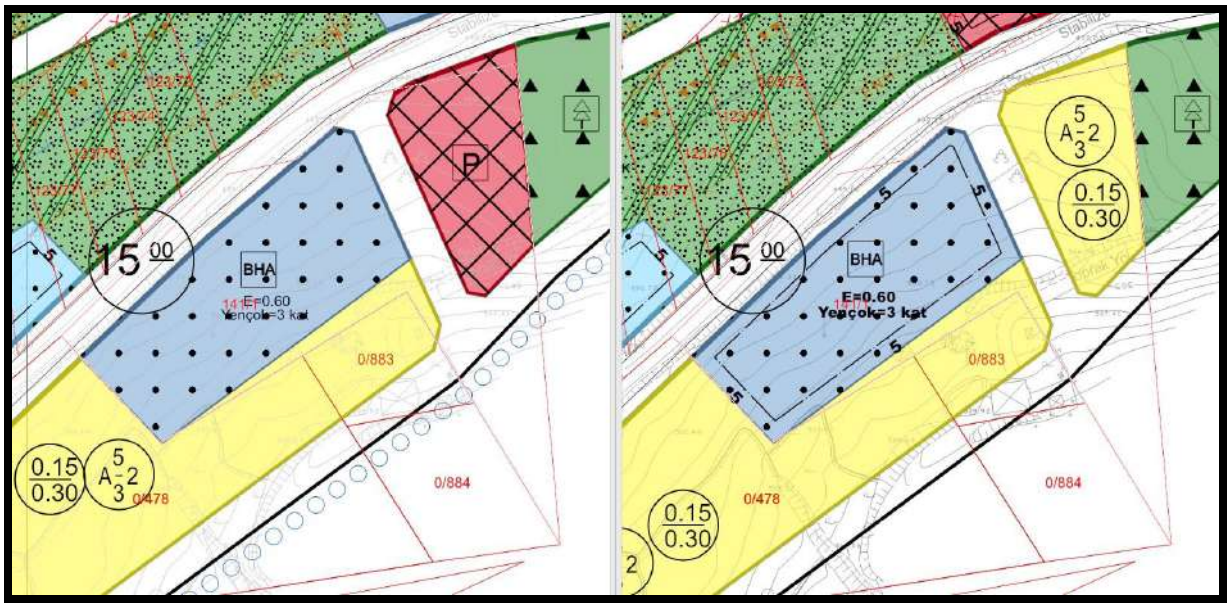

205 ADA 31 PARSEL

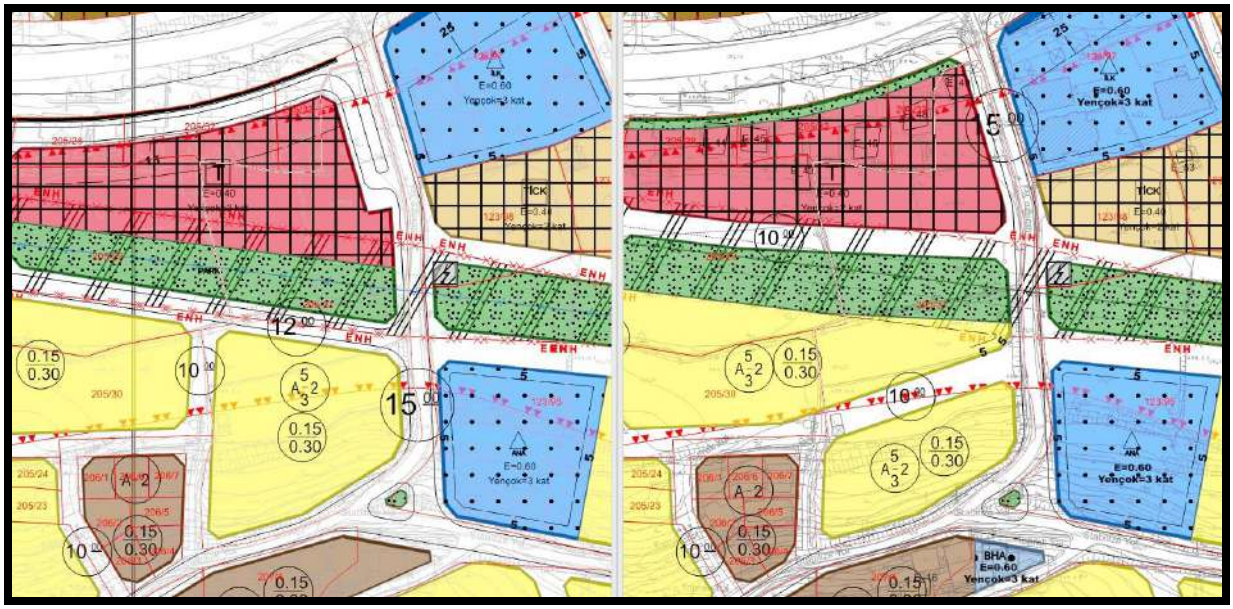

170 ADA 1 PARSEL

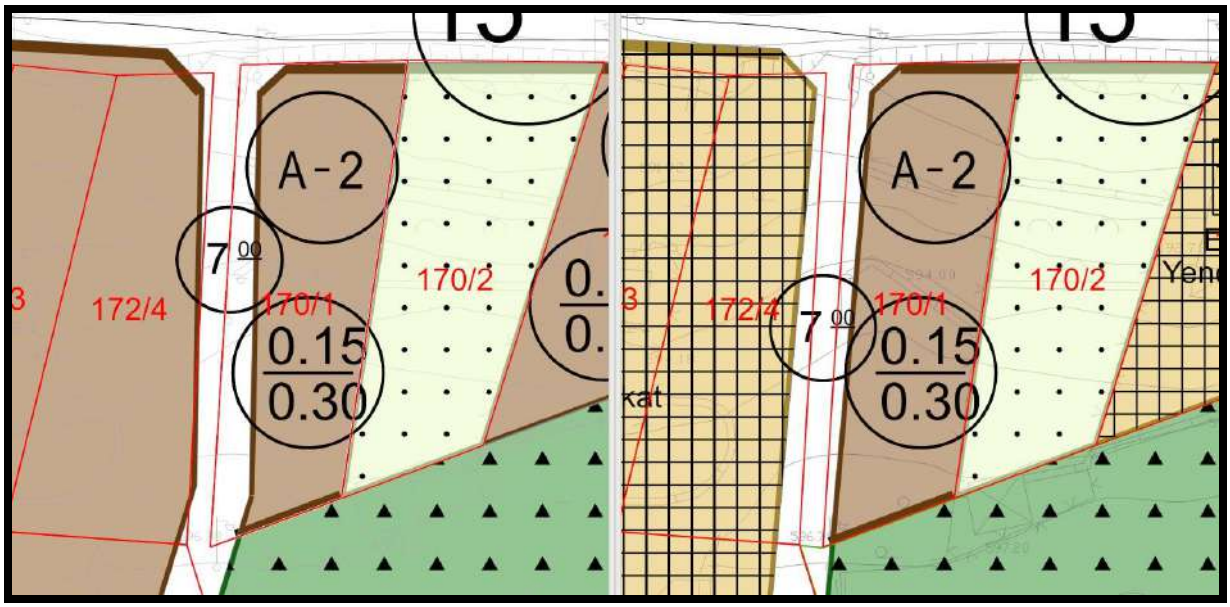

172 ADA 4 PARSEL

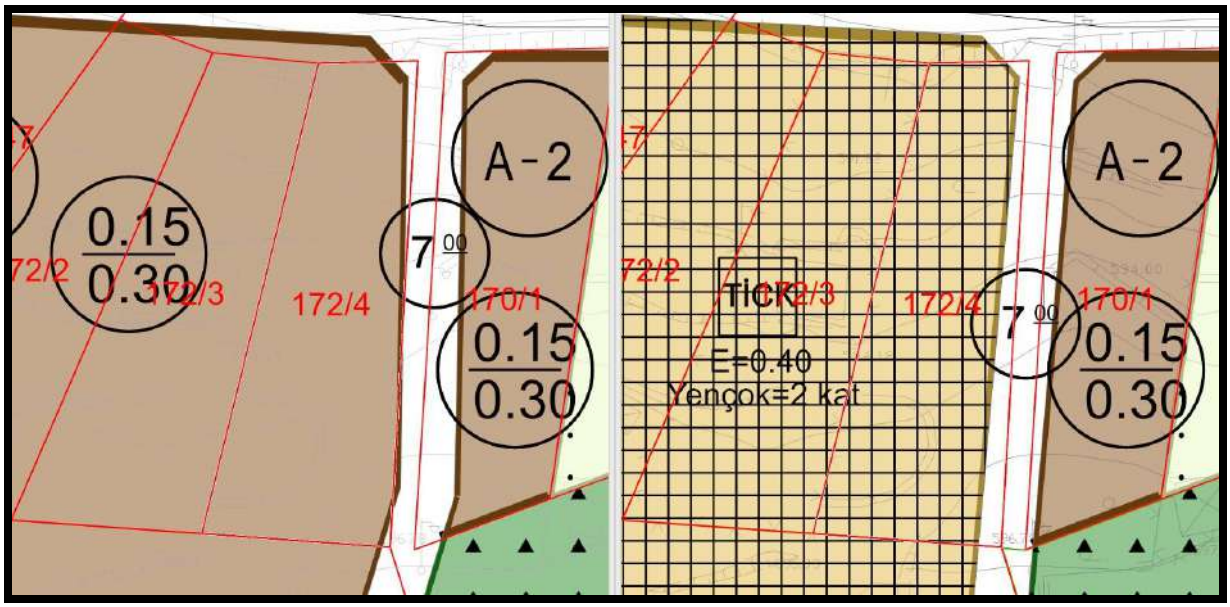

210 ADA 31 PARSEL

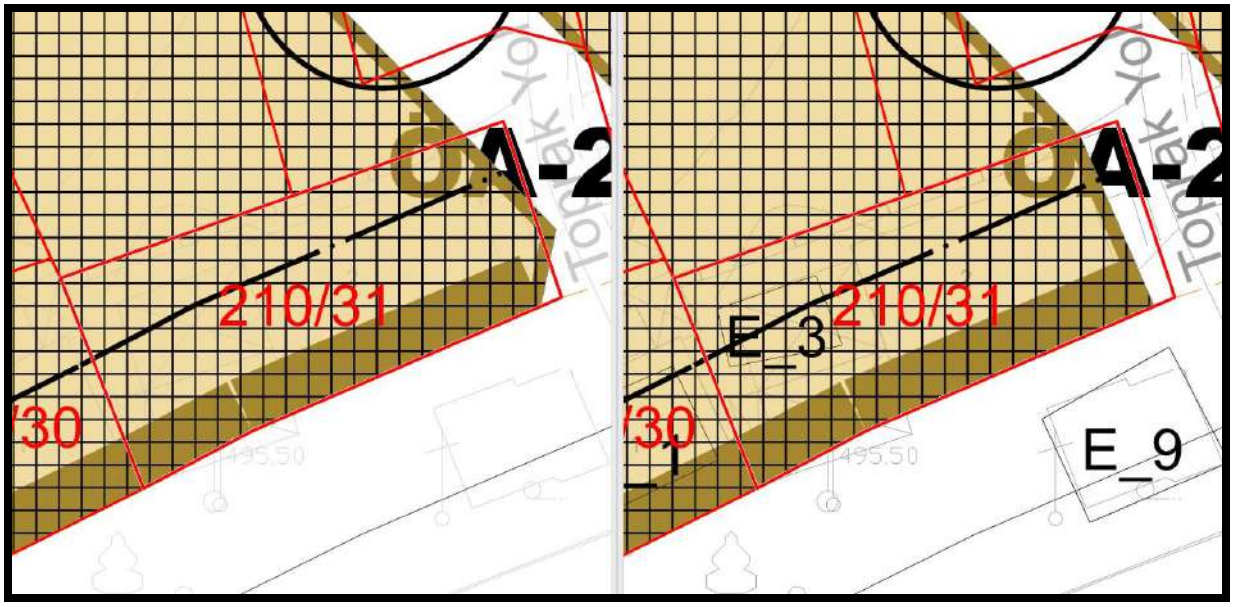

145 ADA 60 PARSEL

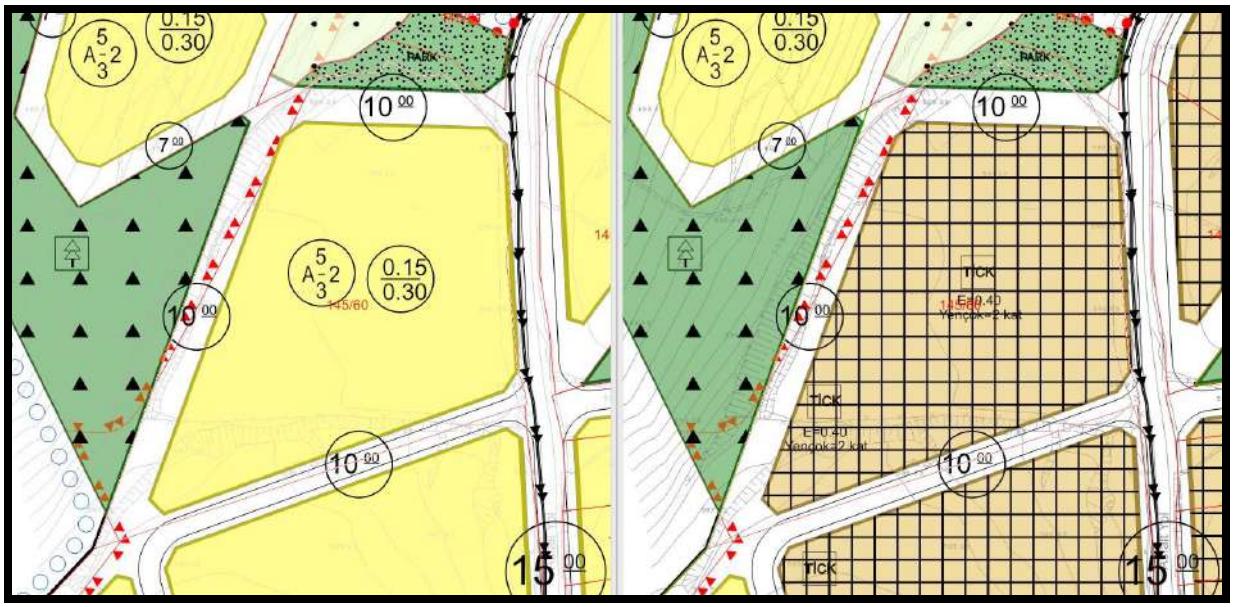

176 ADA 1 PARSEL

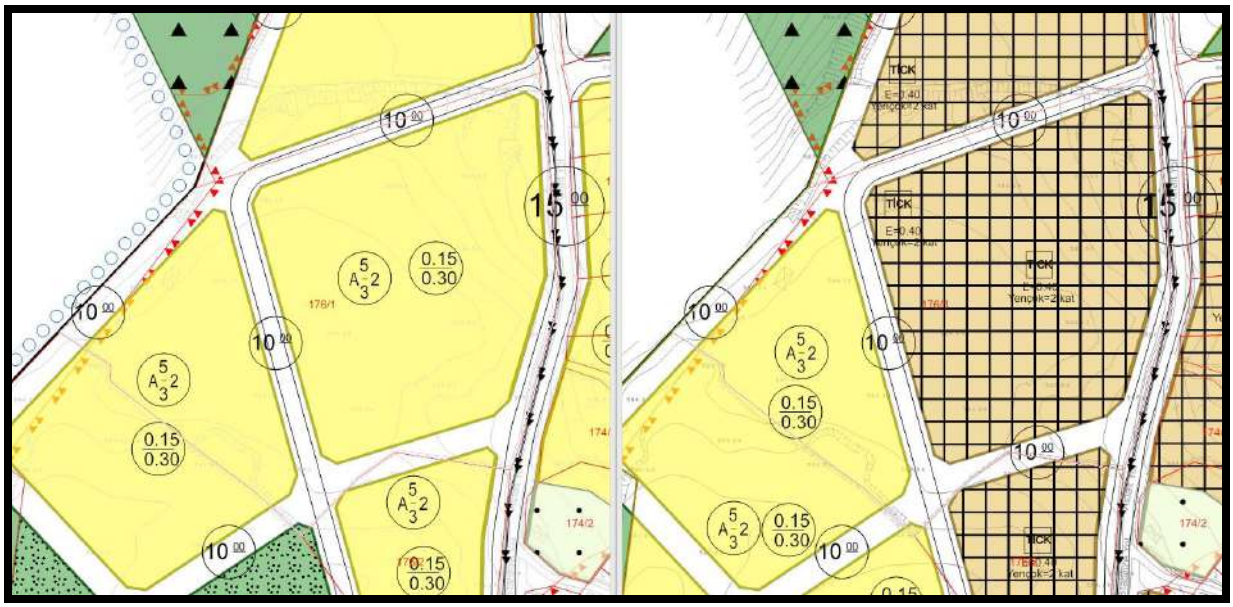

231 ADA 3 PARSEL

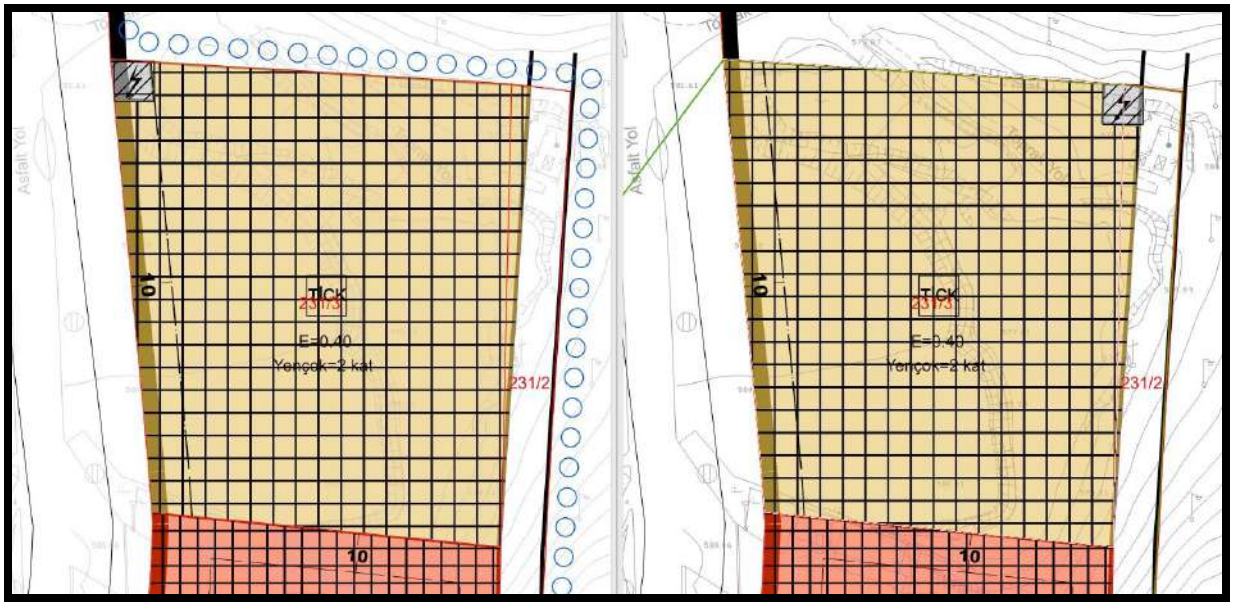

225 ADA 11 VE 12 PARSEL

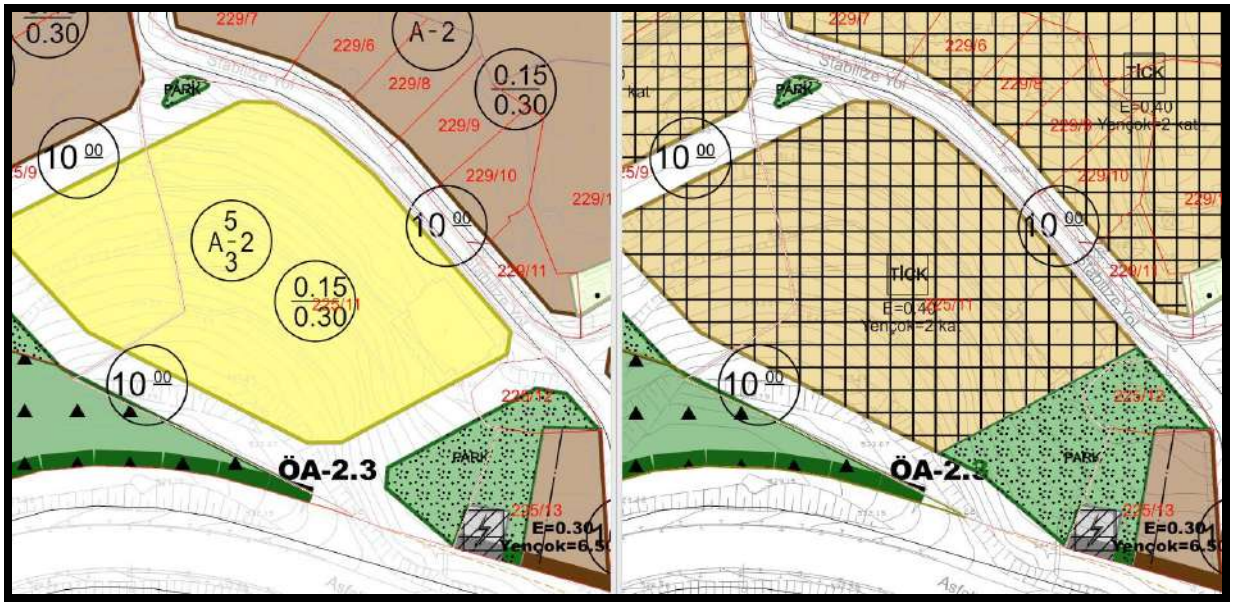

166 ADA 83 PARSEL

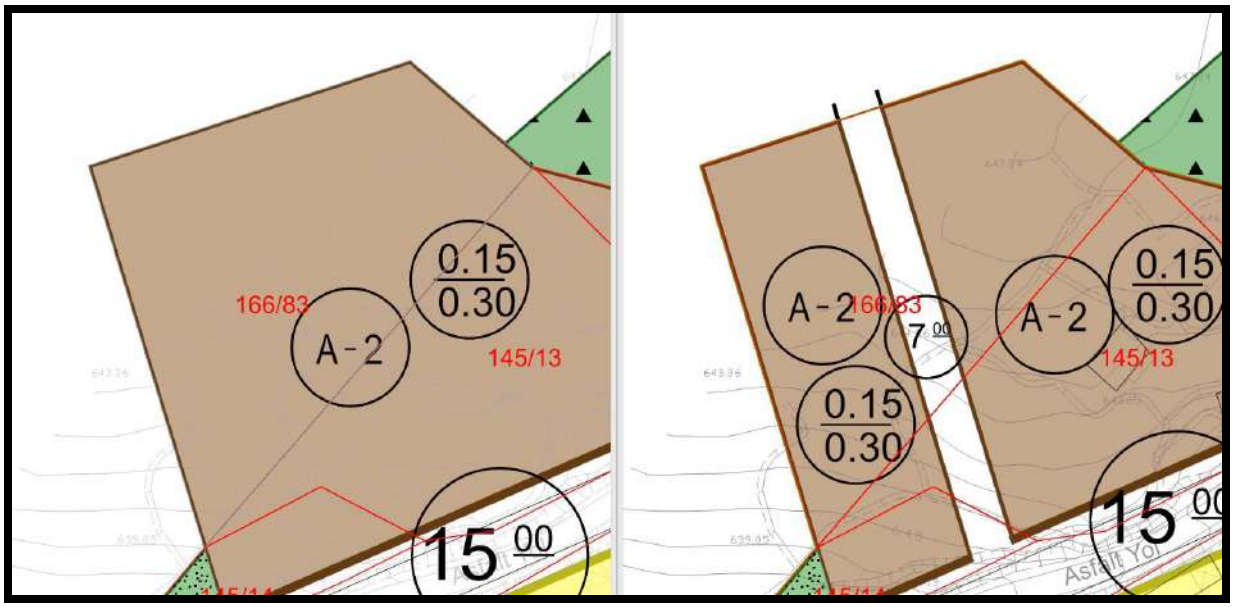

Abdullah BALCI
Şehir Plancısı

Buşra KAVCAR
Şehir Plancısı

Bilgi Amaçlıdır. Resmi evrak olarak kullanılamaz.

T.C.
ANTALYA BÜYÜKŞEHİR BELEDİYESİ
MECLİS KARARI

	Büyükşehir Bld.Bşk.V. : Bayram Ali ÇELTİK Divan Katibi : Av. Müge GEZGİNCİ ÜNSAL Divan Katibi : Taylan ŞANLI :	Karar Tarihi **13-10-2025** Celse No **1** Karar No **788** Eki **1**

Özü : **Kaş Belediye Meclisi'nin 02.06.2025 tarih ve 36 sayılı kararı ile kısmen uygun bulunan, kısmen reddedilen; Ağullu Mahallesi 1/1000 ölçekli uygulama imar planına askı süresi içerisinde gelen 98 (doksan sekiz) adet itiraz, askı süresi sonunda gelen itirazlar ve maddi hatalar doğrultusunda hazırlanan 1/1000 ölçekli Uygulama imar Planı ve plan notu değişiklikleri hakkında; Askı süresi içerisinde yapılan itirazlardan: 8 ve 39 no'lu itirazların park alanında düzenleme yapılmaması şartıyla Konut alanının Ticaret- Konut Alanı (TİCK) olarak düzenlenmesi kaydıyla değiştirilerek kabulüne, 61 no'lu itirazın 138 ada, 2 parselde yer alan konut alanının da Ticaret-Konut Alanı (TİCK) olarak düzenlenmesi kaydıyla değiştirilerek kabulüne; 9, 19, 24, 46, 48, 49, 52, 66, 83, 97 no'lu itirazların reddine, 1, 4, 7, 10, 11, 12, 13, 17, 18, 20, 21, 22, 23, 25, 27, 28, 29, 31, 32, 33, 34, 37, 38, 40, 41, 42, 47, 51, 53, 54, 56, 57, 58, 59, 62, 67, 68, 69, 73, 74, 76, 79, 80, 82, 84, 86, 88, 89, 90, 91, 92, 93, 94, 96, 98 nol'lu itirazların belediyesinden geldiği şekliyle kabulüne, 2, 3, 5, 6, 14, 15, 16, 26, 30, 35, 36, 43, 44, 45, 50, 55, 60, 63, 64, 65, 70, 71, 72, 75, 77, 78, 81, 85, 87, 95 no'lu itirazların belediyesinden geldiği şekliyle reddine; Askı süresi sonunda yapılan itirazlardan: 7 no'lu itirazın reddine, 1, 3, 5, 6, 8, 9, 10, 11, 12 no'lu itirazların belediyesinden geldiği şekliyle kabulüne, 2, 4, 13, 14, 15 no'lu itirazların belediyesinden geldiği şekliyle reddine; Maddi hatalara ilişkin olan maddelerden: 1, 10, 21, 23, 24 ve 26 no'lu maddi hataların belediyesinden geldiği şekliyle kabulüne, 2 ve 3 no'lu maddi hataların reddine, 4, 5, 6, 7, 8, 9, 11, 12, 13, 14, 15, 16, 17, 18, 19, 20, 22 ve 25 no'lu maddi hatalar hakkında; diğer itirazlar kapsamında değerlendirildiğinden karar verilmesine yer olmadığına; Kabul edilen itirazlar ve maddi hatalar doğrultusunda hazırlanan 1/1000 ölçekli Uygulama imar Planı ve plan notu değişikliklerinin 1/5000 ölçekli nazım imar planında da düzenleme yapılması kaydıyla değiştirilerek kabulüne, oylamaya katılanların oy birliği ile karar verildi. (CHP 41 kabul oyu, DP 3 kabul oyu, Bağımsız 2 kabul oyu ile toplam 46 oy kullanılmıştır.) (EKİ: 1 adet Komisyon Raporu, 1 adet Oylama Raporu)**

Dairesi : **İMAR VE ŞEHİRCİLİK DAİRESİ BAŞKANLIĞI** Evrak Ta.ve No :

Meclisin 13-10-2025 Pazartesi günü saat 14:00 'da yaptığı 2025 dönemi 9. Toplantısının 1. Birleşiminin 1. Oturumunda alınan 2025-788 sayılı kararıdır.

GÜNDEMİN 27. MADDESİ

Büyükşehir Belediye Meclisinin 16.06.2025 tarihli toplantısında gündemin 115. maddesinde görüşülerek İmar ve Bayındırlık Komisyonuna havale edilen; Kaş Belediye Meclisinin 02.06.2025 tarih ve 36 sayılı kararı ile kısmen uygun bulunan, kısmen reddedilen;

Ağullu Mahallesi 1/1000 ölçekli uygulama imar planına askı süresi içerisinde gelen 98 (doksan sekiz) adet itiraz, askı süresi sonunda gelen itirazlar ve maddi hatalar doğrultusunda hazırlanan 1/1000 ölçekli Uygulama İmar Planı ve plan notu değişiklikleri hakkındaki;

İmar ve Bayındırlık Komisyonunun 30.09.2025 tarihli raporunda;

Kaş Belediye Meclisi'nin 02.06.2025 tarih ve 36 sayılı kararı ile kısmen uygun bulunan, kısmen reddedilen;

Ağullu Mahallesi 1/1000 ölçekli uygulama imar planına askı süresi içerisinde gelen 98 (doksan sekiz) adet itiraz, askı süresi sonunda gelen itirazlar ve maddi hatalar doğrultusunda hazırlanan 1/1000 ölçekli Uygulama imar Planı ve plan notu değişiklikleri Komisyonumuzca incelenmiş,

Askı süresi içerisinde yapılan itirazlardan:

8 ve 39 no'lu itirazların park alanında düzenleme yapılmaması şartıyla Konut alanının Ticaret- Konut Alanı (TİCK) olarak düzenlenmesi kaydıyla değiştirilerek uygun olduğu,

61 no'lu itirazın 138 ada, 2 parselde yer alan konut alanının da Ticaret-Konut Alanı (TİCK) olarak düzenlenmesi kaydıyla değiştirilerek uygun olduğu;

9, 19, 24, 46, 48, 49, 52, 66, 83, 97 no'lu itirazların uygun olmadığı,

1, 4, 7, 10, 11, 12, 13, 17, 18, 20, 21, 22, 23, 25, 27, 28, 29, 31, 32, 33, 34, 37, 38, 40, 41, 42, 47, 51, 53, 54, 56, 57, 58, 59, 62, 67, 68, 69, 73, 74, 76, 79, 80, 82, 84, 86, 88, 89, 90, 91, 92, 93, 94, 96, 98 nol'lu itirazların Belediyesinden geldiği şekliyle uygun olduğu,

2, 3, 5, 6, 14, 15, 16, 26, 30, 35, 36, 43, 44, 45, 50, 55, 60, 63, 64, 65, 70, 71, 72, 75, 77, 78, 81, 85, 87, 95 no'lu itirazların Belediyesinden geldiği şekliyle reddinin uygun olduğu;

Askı süresi sonunda yapılan itirazlardan:

7 no'lu itirazın uygun olmadığı,

1, 3, 5, 6, 8, 9, 10, 11, 12 no'lu itirazların belediyesinden geldiği şekliyle uygun olduğu,

2, 4, 13, 14, 15 no'lu itirazların belediyesinden geldiği şekliyle reddinin uygun olduğu;

Maddi hatalara ilişkin olan maddelerden:

1, 10, 21, 23, 24 ve 26 no'lu maddi hataların belediyesinden geldiği şekliyle uygun olduğu, 2 ve 3 no'lu maddi hataların uygun olmadığı,

4, 5, 6, 7, 8, 9, 11, 12, 13, 14, 15, 16, 17, 18, 19, 20, 22 ve 25 no'lu maddi hataların diğer itirazlar kapsamında değerlendirildiğinden karar verilmesine yer olmadığı;

Kabul edilen itirazlar ve maddi hatalar doğrultusunda hazırlanan 1/1000 ölçekli Uygulama imar Planı ve plan notu değişikliklerinin 1/5000 ölçekli nazım imar planında da düzenleme yapılması kaydıyla değiştirilerek uygun olduğu görüşüne varılmıştır.

Komisyon Raporu, tüm üyeler imzalı Meclisin takdirine sunulmuştur.

Konu görüşmeye açılarak CHP ve DP Parti Grup Sözcüleri Komisyon Raporuna katılmış olup yapılan müzakereler sonucunda İmar ve Bayındırlık Komisyonu Raporu doğrultusunda oylamaya sunulmuştur.

KARAR:

Kaş Belediye Meclisi'nin 02.06.2025 tarih ve 36 sayılı kararı ile kısmen uygun bulunan, kısmen reddedilen; Ağullu Mahallesi 1/1000 ölçekli uygulama imar planına askı süresi içerisinde gelen 98 (doksan sekiz) adet itiraz, askı süresi sonunda gelen itirazlar ve maddi hatalar doğrultusunda hazırlanan 1/1000 ölçekli Uygulama imar Planı ve plan notu değişiklikleri hakkında;

Askı süresi içerisinde yapılan itirazlardan:

8 ve 39 no'lu itirazların park alanında düzenleme yapılmaması şartıyla Konut alanının Ticaret- Konut Alanı (TİCK) olarak düzenlenmesi kaydıyla değiştirilerek kabulüne,

61 no'lu itirazın 138 ada, 2 parselde yer alan konut alanının da Ticaret-Konut Alanı (TİCK) olarak düzenlenmesi kaydıyla değiştirilerek kabulüne;

9, 19, 24, 46, 48, 49, 52, 66, 83, 97 no'lu itirazların reddine,

1, 4, 7, 10, 11, 12, 13, 17, 18, 20, 21, 22, 23, 25, 27, 28, 29, 31, 32, 33, 34, 37, 38, 40, 41, 42, 47, 51, 53, 54, 56, 57, 58, 59, 62, 67, 68, 69, 73, 74, 76, 79, 80, 82, 84, 86, 88, 89, 90, 91, 92, 93, 94, 96, 98 nol'lu itirazların belediyesinden geldiği şekliyle kabulüne,

2, 3, 5, 6, 14, 15, 16, 26, 30, 35, 36, 43, 44, 45, 50, 55, 60, 63, 64, 65, 70, 71, 72, 75, 77, 78, 81, 85, 87, 95 no'lu itirazların belediyesinden geldiği şekliyle reddine;

Askı süresi sonunda yapılan itirazlardan:

7 no'lu itirazın reddine,

1, 3, 5, 6, 8, 9, 10, 11, 12 no'lu itirazların belediyesinden geldiği şekliyle kabulüne,

2, 4, 13, 14, 15 no'lu itirazların belediyesinden geldiği şekliyle reddine;

Maddi hatalara ilişkin olan maddelerden:

1, 10, 21, 23, 24 ve 26 no'lu maddi hataların belediyesinden geldiği şekliyle kabulüne, 2 ve 3 no'lu maddi hataların reddine,

4, 5, 6, 7, 8, 9, 11, 12, 13, 14, 15, 16, 17, 18, 19, 20, 22 ve 25 no'lu maddi hatalar hakkında; diğer itirazlar kapsamında değerlendirildiğinden karar verilmesine yer olmadığına;

Kabul edilen itirazlar ve maddi hatalar doğrultusunda hazırlanan 1/1000 ölçekli Uygulama imar Planı ve plan notu değişikliklerinin 1/5000 ölçekli nazım imar planında da düzenleme yapılması kaydıyla değiştirilerek kabulüne, oylamaya katılanların oy birliği ile karar verildi. (CHP 41 kabul oyu, DP 3 kabul oyu, Bağımsız 2 kabul oyu ile toplam 46 oy kullanılmıştır.) (EKİ: 1 adet Komisyon Raporu, 1 adet Oylama Raporu)

Bayram Ali ÇELTİK Büyükşehir Bld.Bşk.V.	Av. Müge GEZGİNCİ ÜNSAL Divan Katibi	Taylan ŞANLI Divan Katibi

T.C.
KAŞ BELEDİYE BAŞKANLIĞI
İmar ve Şehircilik Müdürlüğü

ASKIYA ÇIKIŞ TUTANAĞI

İlçemiz Ağullu Mahallesi 1/1000 ölçekli Uygulama İmar Planı 3194 sayılı İmar Kanununun 8/b maddesi gereği Kaş Belediye Meclisince (02/06/2025 tarih ve 36 sayılı BMK) uygun bulunmuş ve Antalya Büyükşehir Belediye Meclisince (13/10/2025 tarih ve 788 sayılı BMK) onanmıştır. Plan 31/10/2025 tarihinde belediyemiz ilan panosunda ve web sayfasında askıya çıkarılmıştır ve bu tutanak iki nüsha olarak imza altına alınmıştır. 31/10/2025

Büşra KAVÇAR Şehir Plancısı	Abdullah BALCI Şehir Plancısı	Cengizhan ÇELİK İmar ve Şehircilik Müdür V.

T.C.
KAŞ BELEDİYE BAŞKANLIĞI
İmar ve Şehircilik Müdürlüğü

İLAN

KAŞ BELEDİYE BAŞKANLIĞINDAN

İlçemiz Ağullu Mahallesi 1/1000 ölçekli Uygulama İmar Planı 3194 sayılı İmar Kanununun 8/b maddesi gereği Kaş Belediye Meclisince (02/06/2025 tarih ve 36 sayılı BMK) uygun bulunmuş ve Antalya Büyükşehir Belediye Meclisince (13/10/2025 tarih ve 788 sayılı BMK) onanmıştır. Plan 31/10/2025 tarihinde belediyemiz ilan panosunda ve web sayfasında askıya çıkarılmıştır. Plan paftaları İmar ve Şehircilik Müdürlüğünde incelenebilir.

İlgililere tebligat yerine geçmek üzere ilan olunur.

Cengizhan ÇELİK
İmar ve Şehircilik Müdür V.

Atatürk Bulvarı No:18 07580 KAŞ Telefon: (0 242) 836 10 20 – 10 23 Faks : (0 242) 836 10 30